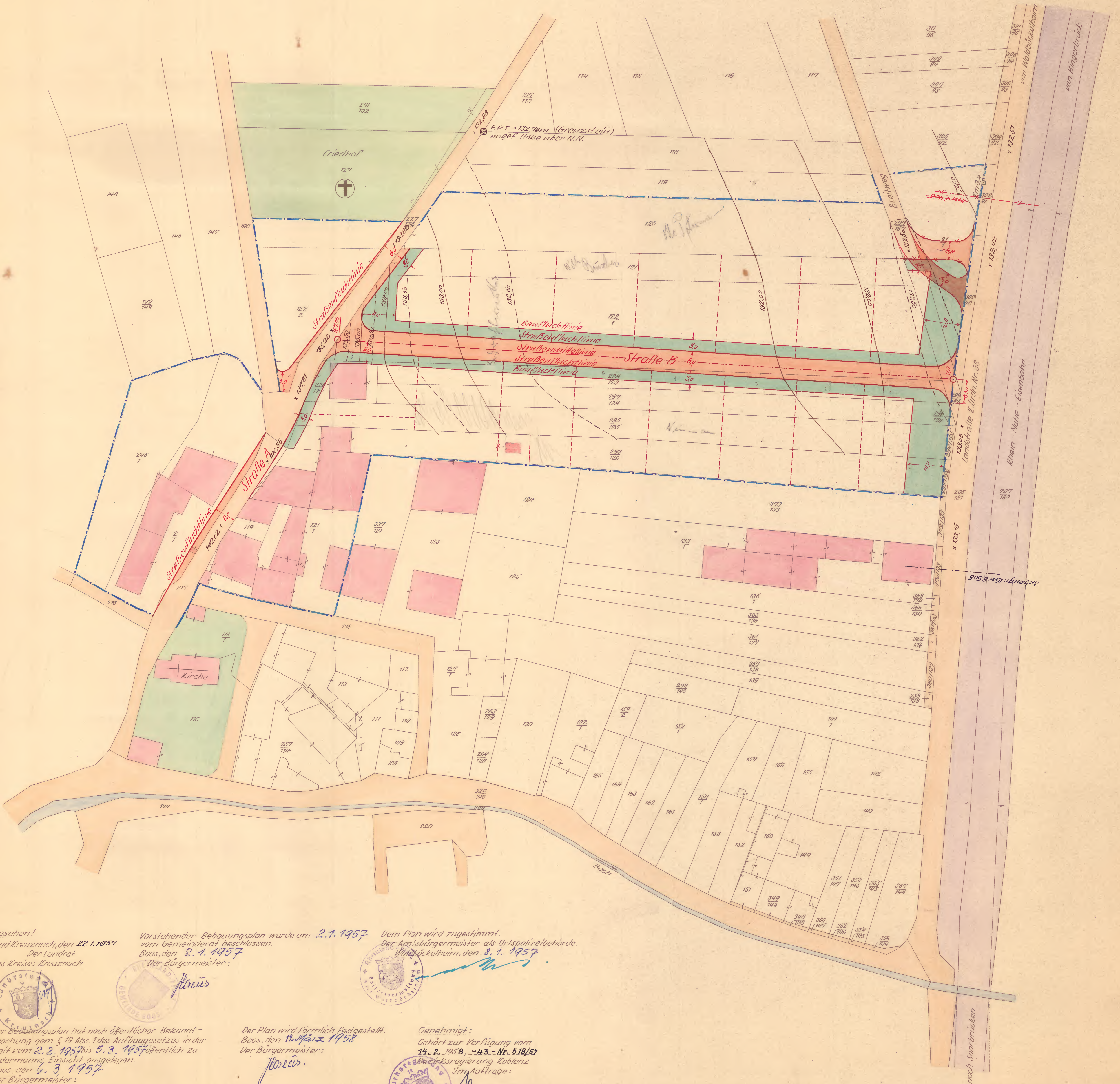


Teilbebauungsplan über das Gebiet im Norden der Ortslage Boos

M. 1:500

Angefertigt: Bad Kreuznach im Jan. 1957
Kreisbauamt / Verm.-Abtl.

M. Müller
Kreisbaumeister
i. d. Ing.



Gesehen!
Bad Kreuznach, den 22.1.1957
Der Landrat
des Kreises Kreuznach



Der Bebauungsplan hat nach öffentlicher Bekanntmachung gem § 19 Abs. 1 des Aufbaugesetzes in der Zeit vom 2.2.1957 bis 5.3.1957 öffentlich zu jedermanns Einsicht ausgelegen.
Boos, den 6.3.1957
Der Bürgermeister:

Vorstehender Bebauungsplan wurde am 2.1.1957 vom Gemeinderat beschlossen.
Boos, den 2.1.1957
Der Bürgermeister:



Der Plan wird förmlich festgestellt.
Boos, den 12. März 1958
Der Bürgermeister:

Dem Plan wird zugestimmt.
Der Amtsbürgermeister als Ortspolizeibehörde.
Waldsichelheim, den 8.1.1957



Genehmigt:
Gehört zur Verfügung vom
14.2.1958, -43-Nr. 518/57
Bezirksregierung Koblenz
Im Auftrage:



Müller

Müller

Müller
Regierungsbaumeister


nach Saarbrücken

TEILBEBAUUNGSPLAN ÜBER DAS GEBIET IM NORDEN DER ORTLAGE BOOS

M. 1:500

ANGEFERTIGT: BAD KREUZNACH IM JAN. 1957
K.B.E.S.B.A.V.A.N.T./VERM.-A.M.T.

M. M. M. M.
KREISBAUINGENIEUR
Kreuznach



ORTSLAGE

GESEHEN:
BAD KREUZNACH, DEN 22.1.1957
VON DER VEREINIGTEN
GEMEINSCHAFT DER
GEMEINSCHAFTEN
DES SAARLANDES

VORSTEHENDER BEBAUUNGSPLAN WURDE AM 2.1.1957
VOM GEMEINDERAT BESCHLOSSEN.
BOOS, DEN 2.1.1957
PETER BÜRGERMEISTER


DEM PLAN WIRD ZUGESTIMMT.
VON DER VEREINIGTEN
GEMEINSCHAFT DER
GEMEINSCHAFTEN
DES SAARLANDES, DEN 8.1.1957.



DER BEBAUUNGSPLAN HAT NACH ÖFFENTLICHER BERICHT-
MACHUNG DEM § 17 ABS. 1 DES AUFBAUGESETZES IN DER
ZEIT VOM 2.2.1957 BIS 5.3.1957 ÖFFENTLICH ZU
JEDERMANN EINSICHT ANGELEGEN.
BOOS, DEN 6.3.1957
PETER BÜRGERMEISTER

DER PLAN WIRD FÖRMLICH FESTGESTELLT.
BOOS, DEN 12.12.1958
PETER BÜRGERMEISTER

GENEHMIGT:
GEHT ZUR VERFÜGBARKEIT VOM
14.2.1958 -43- Nr. 518/57
FÜR DIE VEREINIGTE
GEMEINSCHAFT DER
GEMEINSCHAFTEN
DES SAARLANDES



Kreuznach
REGIERUNGSBAURAT