

DECKBLATT

ZUR VEREINFACHTEN ÄNDERUNG DES BEBAUUNGS -
PLANES FÜR DAS TEILGEBIET „AM KARLSHOF - IN DEN
SCHILDWEIDEN - IM DORF“ FLUR 3 u. 4 • M.1:1000

ANLAGE 1

AUFGESTELLT : GEMEINDE BRETZENHEIM
IM FEBRUAR 1979
DER ORTSBÜRGERMEISTER :

Ausfertigungsvermerk:

Der Bebauungsplan wird hiermit ausgefertigt.

Die ortsübliche Bekanntmachung gemäß § 10 Baugesetz-
buch (BauGB) wird unverzüglich durchgeführt.








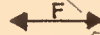
13.7.2006

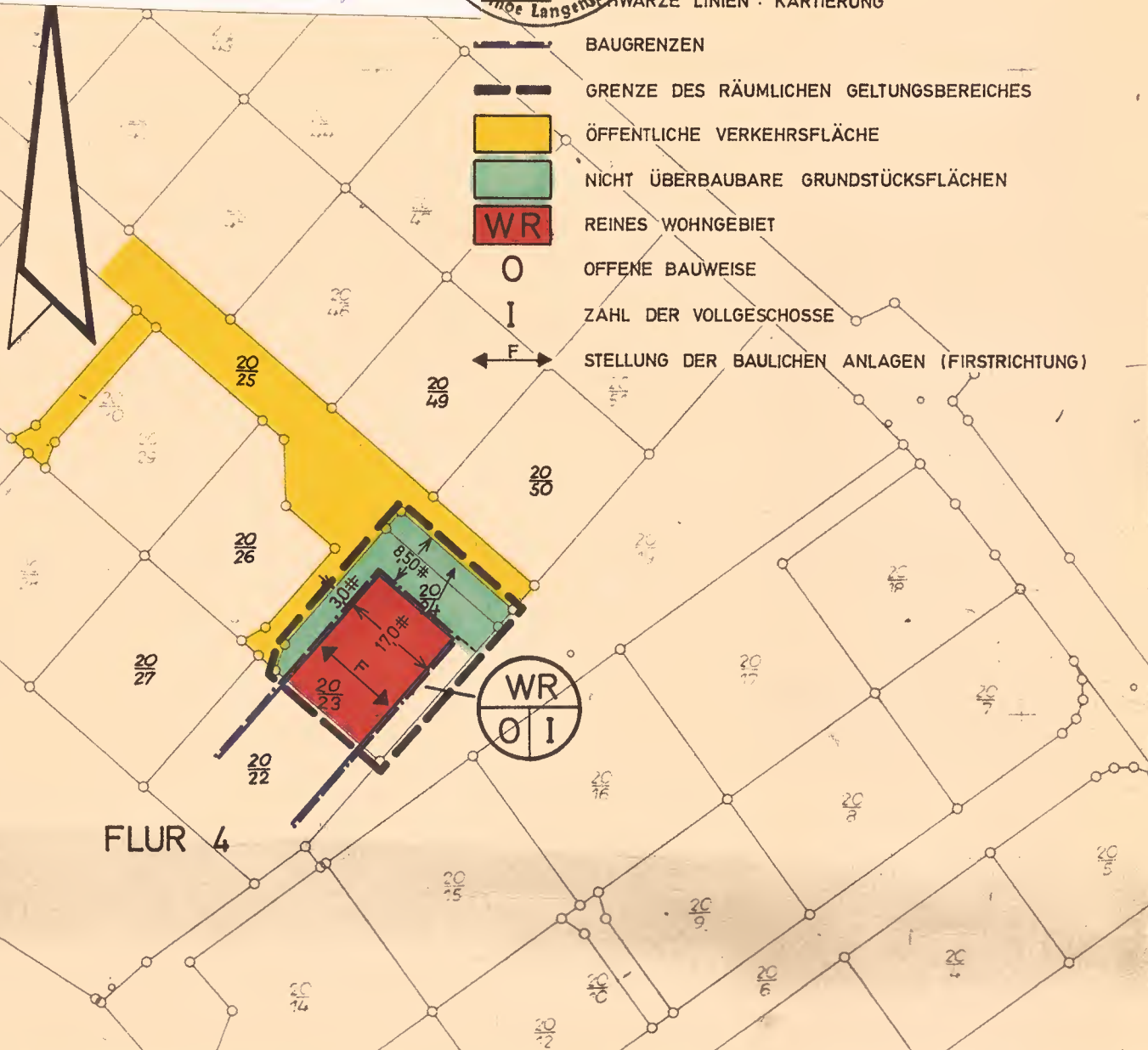
Ortsbürgermeister



ZEICHENERKLÄRUNG

SCHWARZE LINIEN : KARTIERUNG

-  BAUGRENZEN
-  GRENZE DES RÄUMLICHEN GELTUNGSBEREICHES
-  ÖFFENTLICHE VERKEHRSFLÄCHE
-  NICHT ÜBERBAUBARE GRUNDSTÜCKSFLÄCHEN
-  REINES WOHNGEBIET
-  OFFENE BAUWEISE
-  ZAHL DER VOLLGESCHOSSE
-  STELLUNG DER BAULICHEN ANLAGEN (FIRSTRICHTUNG)



Rechtsverbindlich durch Bekanntmachung vom 15.11.1979