

Anlage 1



Vereinfachte Änderung

DECKBLATT




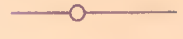




zur Änderung des Bebauungsplanes für das Teilgebiet "In den Linnäckern" der Gemarkung Dörrebach

Maßstab 1:1000

Angefertigt: Guldental im Mai 1972

J. Meuthen
BERND MEUTHEN ARCHITÉKT
 Guldental, Tel. ~~0671-33113~~
06707-10.13

Zeichenerklärung:

-  Straßenbegrenzungslinie
-  Baugrenze
-  offene Bauweise
-  Kartierung
-  Geltungsbereich des Bebauungsplanes
- W A allgemeines Wohngebiet
- I, II Zahl der Vollgeschoße als Höchstgrenze
-  Firstrichtung
-  nicht überbaubare Grundstücksfläche
-  öffentliche Verkehrsfläche