

Teilbebauungsplan (Durchführungsplan)

über das Gebiet zwischen der Landstr. I.O. Nr. 100
und der Bundesbahn am nordöstl. Ortsausgang
in Waldhilbersheim

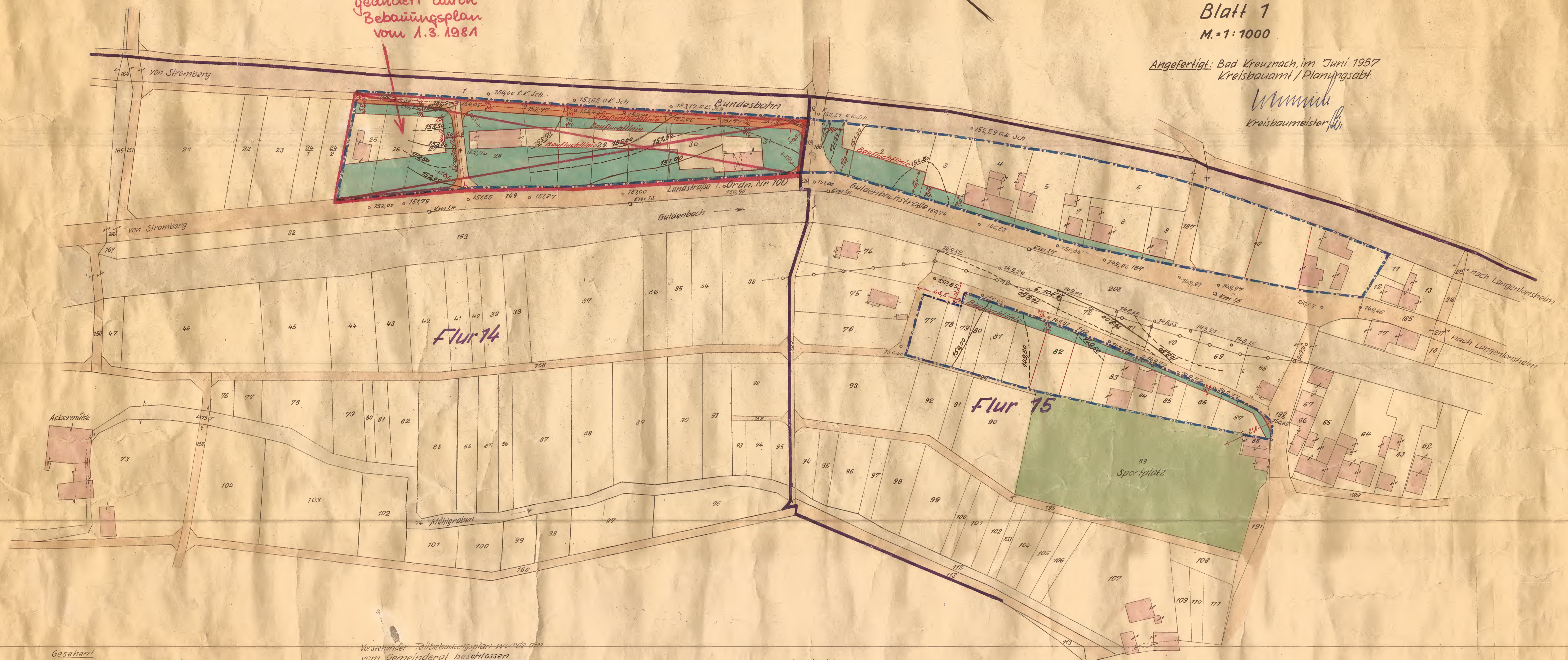
Blatt 1
M. = 1 : 1000

Angefertigt: Bad Kreuznach, im Juni 1957
Kreisbauamt / Planungsabt.

W. Müller
Kreisbaumeister




geändert durch
Bebauungsplan
vom 1.3.1981




Gesehen!
Bad Kreuznach, den 25.2.58
Der Ortsbürgermeister



Dem Plan wird zugestimmt
Langenlonsheim, den 25. Febr. 1958
Der Ortsbürgermeister



Der Plan wird förmlich festgestellt
Waldhilbersheim, den 10. Sept. 1959
Der Ortsbürgermeister



Vorstand der Teilbebauungsplan wurde am
vom Gemeinderat beschlossen
Waldhilbersheim, den 25. Febr. 1958
Der Bürgermeister



Der Teilbebauungsplan hat nach öffentlicher
Bekanntmachung gem. § 19, Abs. 1 des Aufbaugesetzes
in der Zeit vom 10. August bis 10. September 1957
öffentlich zu jedermanns Einsicht ausgelegen
Waldhilbersheim, den 12. September 1957
Der Bürgermeister



Genehmigt:
Gehört zur Verfügung vom
5.4.1959, -43-Nr. 135/59
Bezirksregierung Koblenz

