





VEREINFACHTE ÄNDERUNG DES BEBAUUNGSPLANES „HOFWINGERT“ DER ORTSGEMEINDE GULDENTAL M. 1:1000

Reg. Nr. 30502



ZEICHENERKLÄRUNG

NACH PLANZEICHENVERORDNUNG

-  MD = Dorfgebiet
überbaubare Grundstücksflächen
-  Baugrenze
-  nicht überbaubare Grundstücksflächen
-  Grenze des Änderungsbereiches

BESCHLUSSVERMERK

Die vereinfachte Änderung auf dem Flurstück 228 (§ 13 BBauG) wurde nach Zustimmung der betroffenen und benachbarten Grundstückseigentümern am 24.09.1981 beschlossen.

Guldental, den 21.10.1981
Der Ortsbürgermeister

[Signature]

Aufgestellt: Mai 1981



Ausfertigungsvermerk:

Der Bebauungsplan wird hiermit ausgefertigt.

Die ortsübliche Bekanntmachung gemäß § 10 Baugesetzbuch (BauGB) wird unverzüglich durchgeführt.

PLAN
54 01 NÖRT

Guldental, 11.01.2003

[Signature]
(Ortsbürgermeister)

Rechtsverbindlich durch Bekanntmachung vom 15.11.1981