

4,15

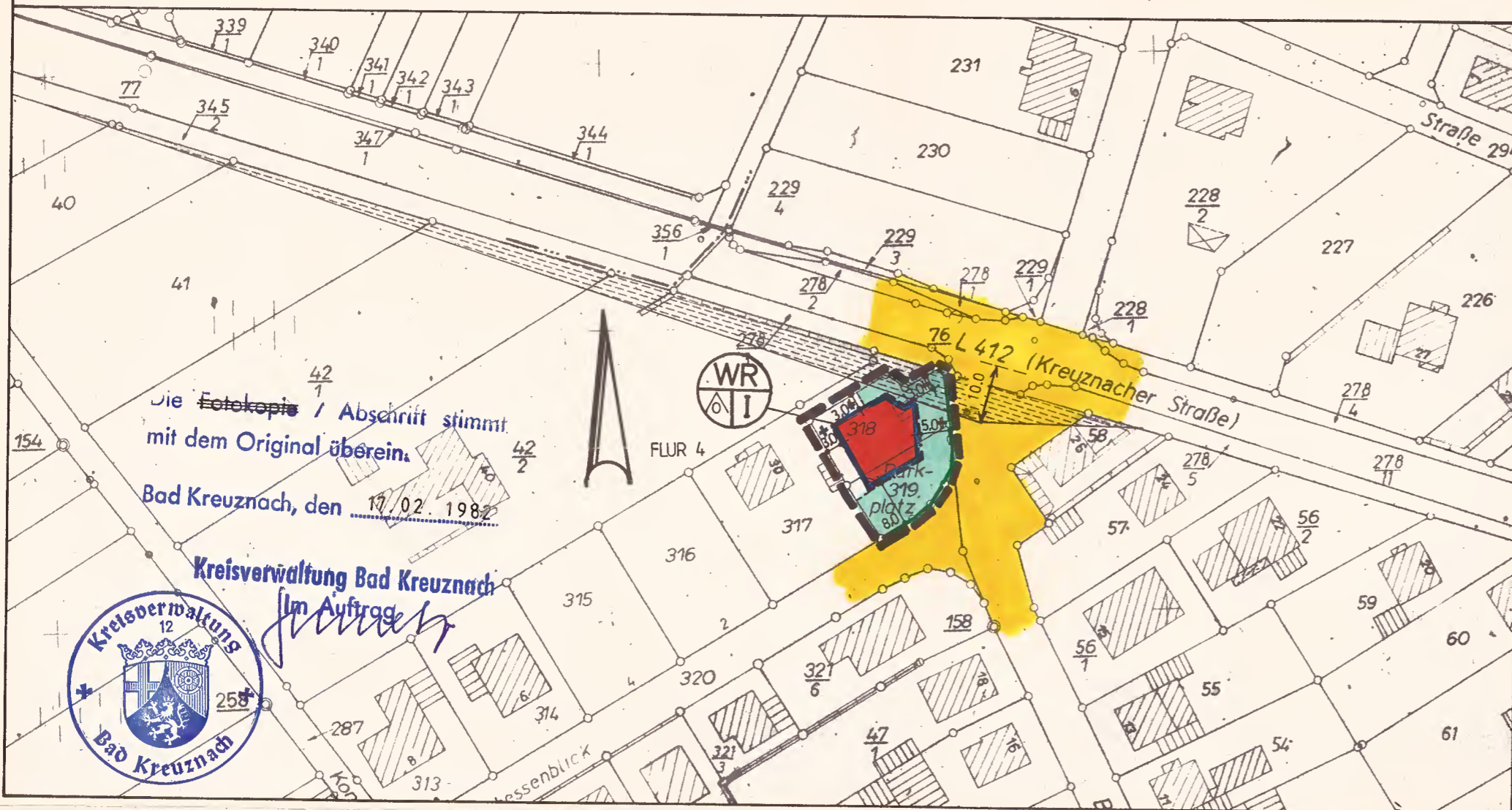
Abschrift

ORTSGEMEINDE HACKENHEIM












DECKBLATT ZUR VEREINFACHTEN ÄNDERUNG DES BEBAUUNGSPLANES FÜR DAS TEILGEBIET: "IM PFLÖCKGARTEN" FLUR 4

ANLAGE 1

M 1:1000



PLANZEICHEN

-  schwarze Linien: Kartierung
-  Straßenbegrenzungslinien
-  Baugrenzen
-  Grenze des räumlichen Geltungsbereiches
-  Zahl der Vollgeschosse, max.
-  Offene Bauweise
-  Nur Einzelhäuser zulässig
-  öffentliche Verkehrsflächen
-  nicht überbaubare Grundstücksflächen
-  Reines Wohngebiet, überb. Grundstücksflächen
-  Sichtflächen

Aufgestellt: im November 1981

Ortsgemeinde Hackenheim

der Ortsbürgermeister

(Siegel) GEZ. KAUL

Ausfertigungsvermerk:

Nach Abschluß des Anzeigeverfahrens (§ 11 BauGB) wird der Bebauungsplan hiermit ausgefertigt. Die ortsübliche Bekanntmachung gemäß § 12 BauGB wird unverzüglich durchgeführt.

Ort, Datum

Hackenheim
Ulrich Ober
Unterschrift (Amtsbezeichnung)

- 6. Aug. 1981



Die Fotokopie / Abschrift stimmt mit dem Original überein.
Bad Kreuznach, den 17.02.1982

Kreisverwaltung Bad Kreuznach
im Auftrag