

# HALLGARTEN

BEB.-PLAN "HINTER DER KIRCHE"  
UMFASSEND DIE GEHÄUEN: HINTER  
DER KIRCHE, AUF DER TRIFT, IM BELZACKER  
MASSSTAB 1:1000

BEGRENZT DURCH: IM OSTEN DURCH DIE MONTFORTER-  
STRASSE, IM SÜDOSTEN DURCH DIE WALDSTRASSE  
BEIDSEITIG, IM NORDEN DURCH DIE FLURSTRASSE  
BEIDSEITIG UND IM WESTEN IN EINER TIEFE VON  
CA 330M VON DER MONTFORTERSTRASSE AUS  
GEMESSEN.

421-521-222/2

**Genehmigt**

Neustadt an der Weinstraße,  
den 19.2.1964

Bezirksregierung der Pfalz  
Im Auftrag

DS. gg. WIRTH

**RECHTSVERBINDLICH**









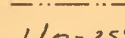




durch Bekanntmachung vom 5.3.1964

ZUFAHRT DER GRUNDSTÜCKE  
ERFOLGT VON STRASSE NACH OBERHAUSEN

1/50  
durch Beh. Plan  
vom DEZEMBER 1976

INHALT DES BEBAUUNGSPLANES:

A. ZEICHENERKLÄRUNG:

-  BESTEHENDE GEBÄUDE
-  GEPLANTE GEBÄUDE
-  NEUE UND BESTEHENDE GRENZEN
-  AUFZUHEBENDE GRENZEN
-  1/50° EINGESCHOSSIG, 50° DACHN.
-  1/30° EINGESCHOSSIG, 30° DACHNEIGUNG
-  GRENZEN D. BEB. PLANES
-  BAULINIE
-  BAUGRENZE
-  1/10-25° EINGESCHOSSIG 0-25° DACHNEIGUNG
-  ÜBERBAUBARE GRUNDSTÜCKSTL.
-  VERKEHRSFÄCHEN
-  FLÄCHEN DES GEMEINDEBEDARFS

DER BEBAUUNGSPLAN MIT DEN TEXTLICH TESTSETZUNGEN U. DER BEGRÜNDUNG HAT IN DER ZEIT VON 8.3.63. BIS 8.4.63. AUFGELEGEN U. WURDE AM 2.4.63. BEKANNTGEMACHT. BEDENKEN U. ANREGUNGEN SIND ... EINGEGANGEN.

HALLGARTEN, DEN 10.4.1963  
DER BÜRGERMEISTER:



KAISERSLAUTERN, JAN. 1962

REINHOLD RÖHLING  
ARCHITEKT  
KAISERSLAUTERN  
BEZIRKSGEMEINSCHAFT

