

Bebauungsplan

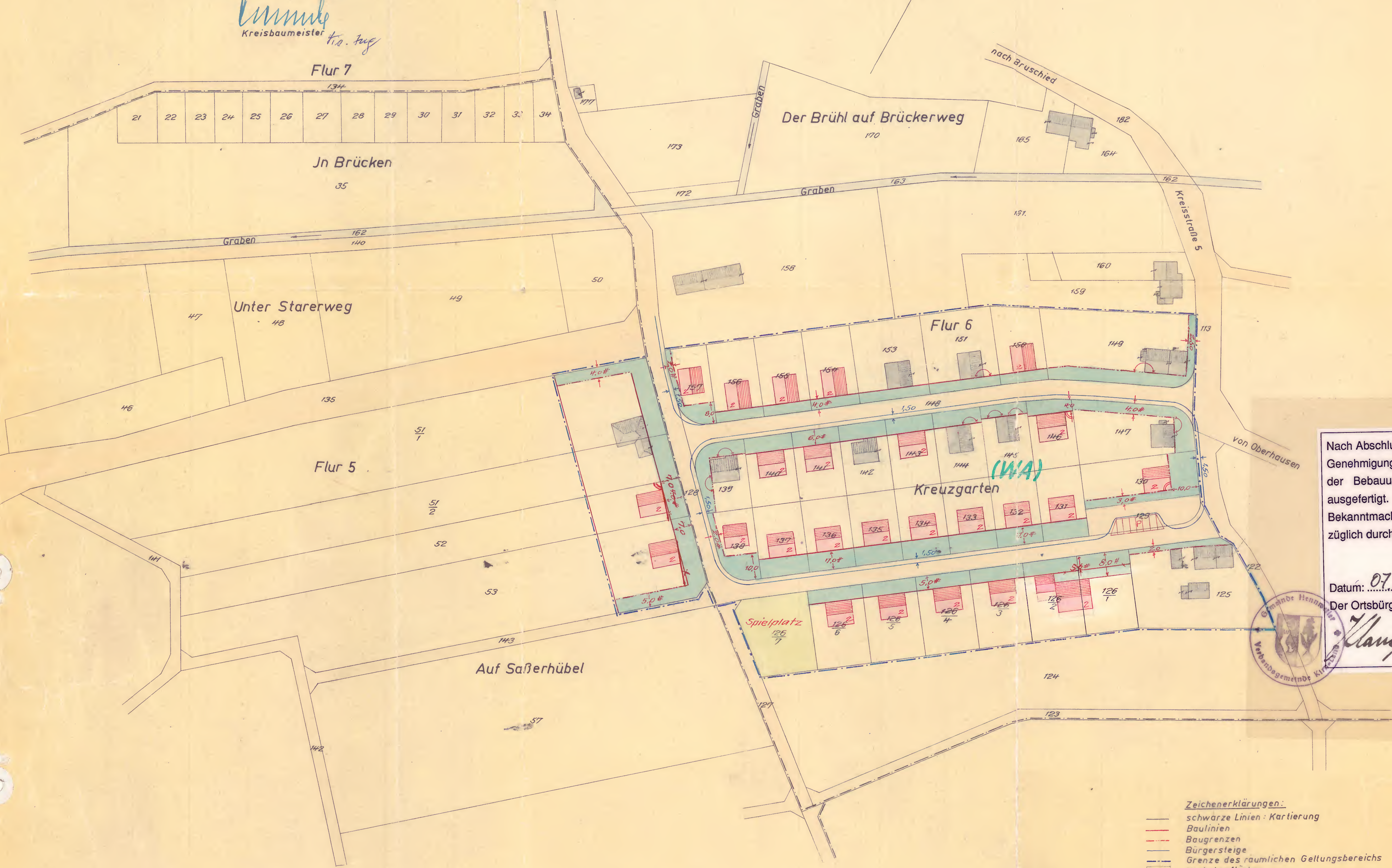
für das Teilgebiet in den Distrikten „Kreuzgarten“
und „Auf Saßerhübel“, Flur 5 u. 6 in der Gem.
Henweiler.

Anlage 1

M. 1:1000

Angefertigt: Bad Kreuznach, im Juni 1964
Kreisbauamt / Planungsabtl.

Kreisbaumeister
Kreisbaumeister *H.O. Aug*



Nach Abschluß des Anzeige-/
Genehmigungsverfahrens wird
der Bebauungsplan hiermit
ausgefertigt. Die ortsübliche
Bekanntmachung wird unver-
züglich durchgeführt.

Datum: 07.12.98
Der Ortsbürgermeister
Klaus Schick



- Zeichenerklärungen:**
- schwarze Linien: Kartierung
 - Baulinien
 - Baugrenzen
 - Bürgersteige
 - Grenze des räumlichen Geltungsbereichs
 - Verkehrsflächen
 - Grünflächen
 - bestehende Gebäude
 - Neubauten mit Firstrichtung und höchstzulässiger Geschosshöhe
 - allgemeines Wohngebiet
 - (WA)
 - Vorgärten

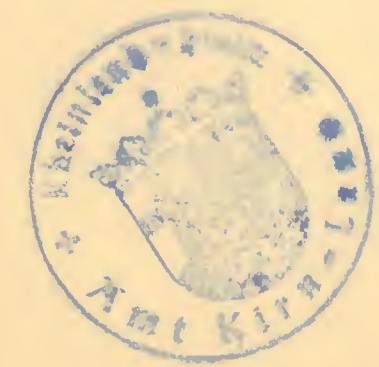
Der Bebauungsplan hat nach öffentlicher Bekannt-
machung gem. § 2/6 des Bundesbaugesetzes in der
Zeit vom 3.3.65 bis einschl. 3.4.65
öffentlich zu jedermanns Einsicht ausgelegen.
Henweiler, den 27.8.65
Der Bürgermeister: *Jülich*



Der Bebauungsplan wurde gem. § 10
des BBauG. am 27.8.65
vom Gemeinderat als Satzung beschlossen.
Henweiler, den 27.8.65
Der Bürgermeister: *Jülich*




Dem Bebauungsplan wird zugestimmt.
Der Amtsbürgermeister als Ortspolizeibehörde.
Kirn, den 7.10.65
Alwin



Gesehen!
Bad Kreuznach, den 13.10.65
Der Landrat
des Kreises Kreuznach



Genehmigt:
Gehört zur Verfügung vom
12.12.1965, - 429-07
Bezirksregierung Koblenz
Im Auftrage:
Stin
Regierungsbaurat



Rechts verbindlich: mit Bekannt-
machung vom 11.12.98 rückwirkend
zum 25.02.1966