

DECKBLATT

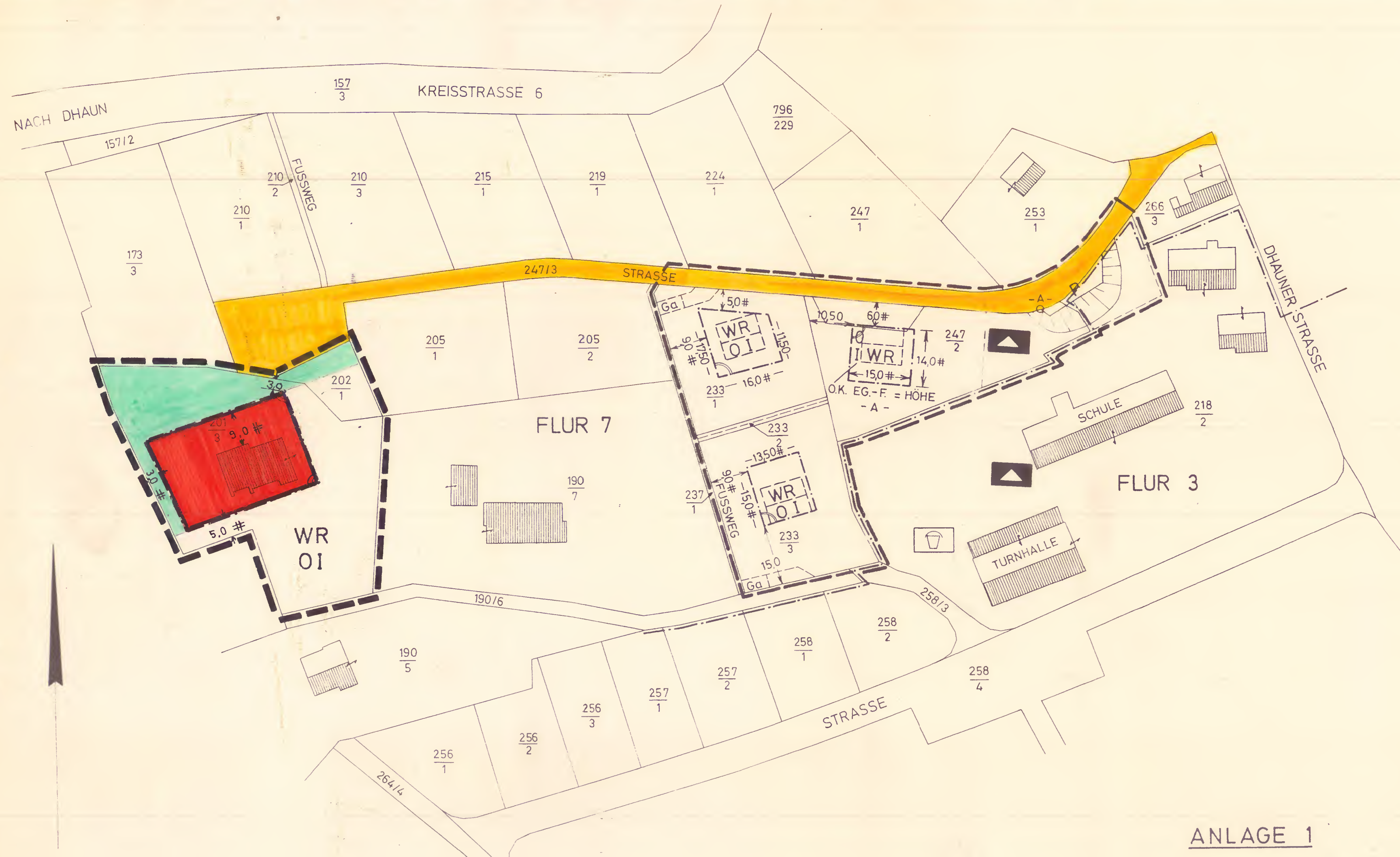
ZUR VEREINFACHTEN ÄNDERUNG DES BEBAUUNGS-
PLANES „JM NAGELBERG“ FLUR 7 IN DER GEM.
HOCHSTETTEN - DHAUN

M. 1 : 1000









Aufgestellt : Hochstetten - Dhaun, im April 1974
Gemeinde Hochstetten - Dhaun
Der Ortsbürgermeister :



[Handwritten signature]



ZEICHENERKLÄRUNGEN :

-  SCHWARZE LINIEN: KARTIERUNG
-  BAUGRENZEN
-  GRENZE DES RÄUMLICHEN GELTUNGSBEREICHS
-  STELLUNG DER BAULICHEN ANLAGEN (FIRSTRICHTUNG)
-  REINES WOHNGEBIET GEM. §3 DER BAUNUTZUNGSVERORDNUNG
-  OFFENE BAUWEISE
-  ZAHL DER VOLLGESCHOSSE (TALSEITIG 2-GESCHOSSIG MÖGLICH)
-  NICHT ÜBERBAUBARE GRUNDSTÜCKSFLÄCHEN