

ANLAGE 1

DECKBLATT

ZUR VEREINFACHTEN ÄNDERUNG DES BEBAUUNGS-
PLANES „ OBER DER KIRNER STRASSE “ FLUR 3
IN DER GEMARKUNG HOCHSTETTEN – DHAUN

M. 1 : 625












ANGEFERTIGT : BAD KREUZNACH, IM OKTOBER 1969
LANDRATSAMT BAD KREUZNACH
BAUABTEILUNG
I. A.

[Handwritten Signature]

RECHTSVERBINDLICH OBERBAURAT
durch Bekanntmachung vom 29.10.1969



ZEICHENERKLÄRUNGEN :

-  SCHWARZE LINIEN : KARTIERUNG
-  STRASSENBEGRENZUNGSLINIEN
-  BAUGRENZEN
-  BAULINIEN
-  GRENZE DES RÄUMLICHEN GELTUNGSBEREICHS
-  STELLUNG DER BAULICHEN ANLAGEN (FIRSTRICHTUNG)
-  ÖFFENTLICHE VERKEHRSFLÄCHEN
-  ALLGEMEINES WOHNGEBIET GEM. §4 DER BAUNUTZUNGSVERORDNUNG
-  NICHT ÜBERBAUBARE GRUNDSTÜCKSFLÄCHEN
-  OFFENE BAUWEISE
-  ZAHL DER VOLLGESCHOSSE (ZWINGEND)