

DECKBLATT

zur vereinfachten Änderung des Bebauungsplanes
für das Teilgebiet in den Distrikten "Auf der
Bein - Auf Lehn - Im Weihergarten - Am Schol-
länder Weg - Vor Schelmflügeln - Im Westen" in
der

Ger. Hüffelsheim

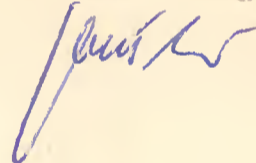
M. 1 : 625

Angefertigt: Bad Kreuznach, im Mai 1968










LANDRATSAMT KREUZNACH

Bauabteilung

Im Auftrag



Zeichenerklärung

-  schwarze Linien: Kartierung
-  Baulinien
-  Grenze des räuml. Geltungsbereichs
-  Verkehrsflächen
-  nicht überbaubare Grundstücksflächen
auch für Nebenanlagen im Sinne des
§ 14 der BauNVO
-  Allgemeines Wohngebiet
-  Offene Bauweise
-  Zahl der Vollgeschosse (Höchstgrenze)
-  Stellung der baul. Anlagen (Firstrichtung)

