

D E C K B L A T T

ZUR VEREINFACHTEN ÄNDERUNG DES BEBAUUNGSPLANES
FÜR DAS TEILGEBIET „MÄUSBRUNNEN“ FLUR 23 u. 24
DER STADT KIRN M. 1:500

ANLAGE 1



AUFGESTELLT: STADT KIRN
IM AUGUST 1979










DER BÜRGERMEISTER:

L.V.
[Signature]
Beigeordneter

7



Planzeichen

-  Grenze des räumlichen Geltungsbereiches
-  Schwarze Linien: Kartierung
-  Baugrenzen
-  Straßenbegrenzungslinien
-  Bürgersteige
-  Öffentliche Verkehrsflächen
-  Vorgartenflächen
-  Allgemeines Wohngebiet
-  Nur Einzelhäuser zulässig
-  Zahl der Vollgeschosse
-  Stellung der baulichen Anlagen
-  Garagen
-  Stellplätze