

DECKBLATT

ZUR VEREINFACHTEN ÄNDERUNG DES BEBAUUNGS-
PLANES FÜR DAS TEILGEBIET IN DEN DISTRIKTEN
„IM STEINENBERG – IM HUNDSTALL“ FLUR 2
IN DER GEM. KIRN M. 1:500










ANLAGE 1



AUGESTELLT: STADT KIRN
IM SEPT. 1975
DER BÜRGERMEISTER

gez. *Danco*

ZEICHENERKLÄRUNG

-  SCHWARZE LINIEN : KARTIERUNG
-  BAUGRENZEN
-  GRENZE DES RÄUMLICHEN GELTUNGSBEREICHES
-  VERKEHRSFLÄCHEN
-  NICHT ÜBERBAUBARE GRUNDSTÜCKSFLÄCHEN
-  WA ALLGEMEINES WOHNGEBIET
-  STELLUNG DER BAULICHEN ANLAGEN (FIRSTRICHTUNG)
-  OFFENE BAUWEISE
-  ZAHL DER VOLLGESCHOSSE

