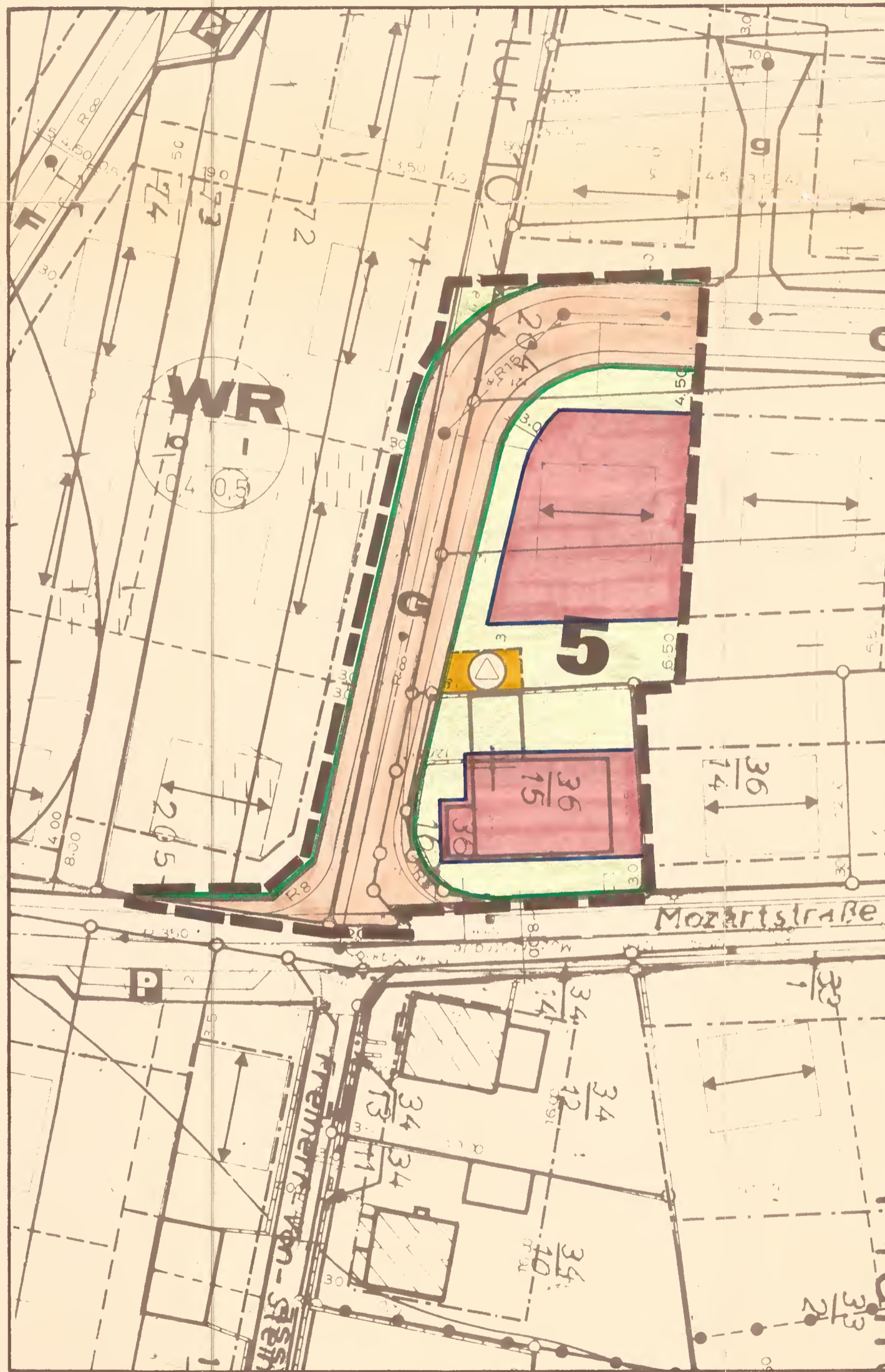













VEREINFACHTE ÄNDERUNG ZUM BEBAUUNGSPLAN 'IM UNTERSTEN PFEIFFER' DER ORTSGEMEINDE LANGENLONSHEIM NACH § 13(1) BBauG

M. 1:500



ZEICHENERKLÄRUNG

- WR** Reines Wohngebiet
-  Überbaubare Grundstücksfläche
- 5** Teilbaugebietsnummer
- z.B. **I** Zahl der Vollgeschosse als Höchstgrenze
- z.B. **0,4** Grundflächenzahl
- z.B. **(0,5)** Geschosflächenzahl
-  Offene Bauweise
-  Hauptgebäuerichtung (Firstrichtung)
-  Baugrenze
-  Straßenverkehrsfläche
-  Straßenbegrenzungslinie
-  Trafostation
-  Leitungstrasse der Abwässer
-  Vorhandene Grundstücksgrenzen
-  Geplante Grundstücksgrenzen
-  Grenze des Änderungsbereichs

Ausfertigungsvermerk:

Der Bebauungsplan wird hiermit ausgefertigt.


Die ortsübliche Bekanntmachung gemäß § 10 Baugesetzbuch (BauGB) wird unverzüglich durchgeführt.

Langenlonsheim, 01.10.2003


(Ortsbürgermeisterin)



SATZUNGSBESCHLUSS VOM 24.6.1976




ORTSBÜRGERMEISTER

LANDSIEDLUNG RHEINLAND PFALZ GMBH KOBLENZ
GEMEINNÜTZIGES ORGAN DES LANDES FÜR STRUKTUR-, LAND- UND GEMEINDEENTWICKLUNG

Rechtsverbindlich durch Bekanntmachung vom 24.09.1976