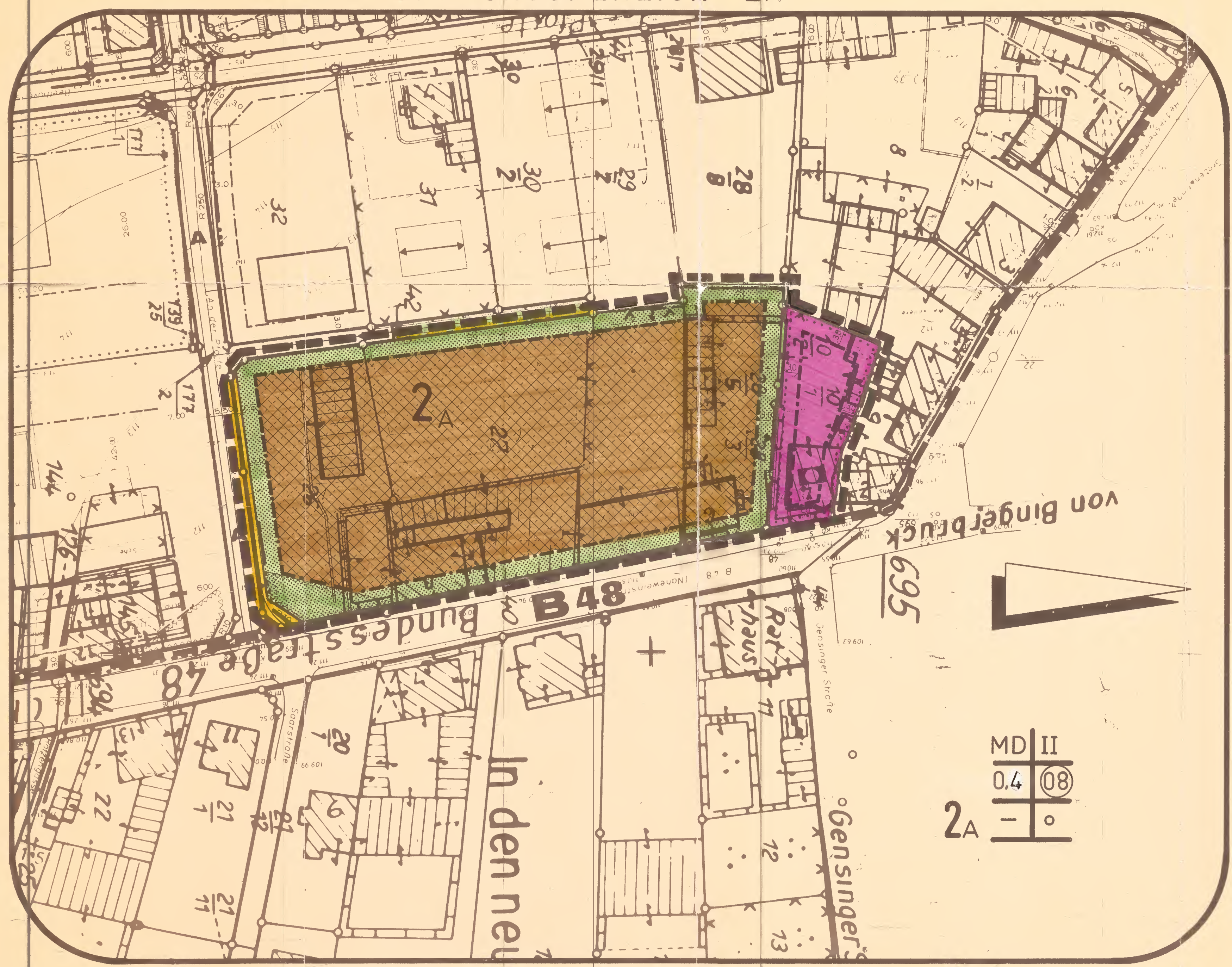






VEREINFACHTE ÄNDERUNG (§ 13 BBauG) DES BEBAUUNGSPLANES „IM UNTERSTEN PFEIFER“ DER ORTSGEMEINDE LANGENLONSHEIM

ORDNUNGSBEREICH 2A



Maßstab 1:500

ZEICHENERKLÄRUNG

-  MD DORFGEBIET, MD
- II** ZAHL DER VOLLGESCHOSSE ALS HÖCHSTGRENZE
- 0.4** GRZ GRUNDFLÄCHENZAHL § 17 (9) BNVO
- 0.8** GFZ GESCHOSSFLÄCHENZAHL
- OFFENE BAUWEISE
- - -** BAUGRENZE
-  BAUGRUNDSTÜCK FÜR DEN GEMEINBEDARF HIER: GEMEINGEHÄUS
-  VERKEHRSLÄCHE
- - -** STRASSENBEGRENZUNGSLINIE
-  MIT LEITUNGSRECHT ZUGUNSTEN DER VERBANDSGEMEINDE LANGENLONSHEIM ZU BELASTENDE FLÄCHE
-  NICHT ÜBERBAUBARE GRUNDSTÜCKSFLÄCH.
-  VON DER BEBAUUNG FREIZUHALTENDE SICHTFLÄCHEN
- - -** GRENZEN DES RÄUMLICHEN ÄNDERUNGSBEREICHES
- ← - - - -** ABWASSERLEITUNG


SONSTIGE DARSTELLUNGEN

2A ORDNUNGSBEREICHNUMMER

BESCHLUSSVERMERK

DIE VEREINFACHTE ÄNDERUNG NACH § 13 BBauG WURDE NACH ZUSTIMMUNG DER BETROFFENEN UND BENACHBARTEN GRUNDSTÜCKE AM **9.7.1979** ALS SATZUNG BESCHLOSSEN.

LANGENLONSHEIM, DEN **2.5.1979**
DER ORTSBÜRGERMEISTER



[Signature]
Ortsbürgermeister

RECHTSVERBINDLICH DURCH
BEKANNTMACHUNG VOM 01.06.1979



Ausfertigungsvermerk:

Der Bebauungsplan wird hiermit ausgefertigt.
Die ortsübliche öffentliche Bekanntmachung gemäß § 10 Baugesetzbuch (BauO) wird unverzüglich durchgeführt.
Langenlonsheim, *10.09.2002* *[Signature]*
(Ortsbürgermeisterin)

PLANUNGSBÜRO KARST 

101 NORTERSHAUSEN, A. D. BUNBERT 20, TEL. 02605/2551

VEREINFACHTE ÄNDERUNG (§ 13 B BauG) DES BEBAUUNGSPLANES „IM UNTERSTEN PFEIFER“ DER ORTSGEMEINDE LANGENLONSHEIM

ENTWURF: *Karst* PLANUNGSSTAND VOM: 19.12.1978