









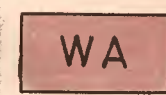



# VEREINFACHTE ÄNDERUNG ZUM BEBAUUNGSPLAN „KINSHECK“ DER ORTSGEMEINDE LANGENLONSHEIM NACH § 13 (1) BBauG M. 1:1000



## Zeichenerklärung

-  Schwarze Linien: Kartierung
-  Straßenbegrenzungslinien
-  Baugrenzen
-  Grenze des Änderungsbereichs
-  Zahl der Vollgeschosse maximal
-  öffentl. Verkehrsflächen
-  überbaubare Grundstücksflächen
-  nicht überbaubare Grundstücksflächen
-  offene Bauweise
-  Firstrichtung
-  WA Allgemeines Wohngebiet
-  MI Mischgebiet

Für diese Bebauungsplanänderung gelten die Bestimmungen der Bau NVO und des BBauG vom 18.8.76.

SATZUNGSBESCHLUSS VOM 8. Sept. 1977



DER ORTSBÜRGERMEISTER

*[Handwritten signature]*

INGENIEURBÜRO FÜR BAUWESEN  
PAUL + SCHEIDEL, 6550 BAD KREUZNACH 1, SALINENSTRASSE 68

Rechtsverbindlich durch Bekanntmachung v. 1.4.1978