

PLAN	URPLAN	1. ÄND.	2. ÄND.	3. ÄND.	4. ÄND.	5. ÄND.
NR.	2	<del>3</del>	4			

# DECKBLATT

## 1. ÄNDERUNG










ZUR VEREINFACHTEN ÄNDERUNG DES BEBAUUNGS-  
PLANES FÜR DAS TEILGEBIET IN DEM DISTRIKT  
„Simmerberg“ Flur 2  
IN DER GEMEINDE MARTINSTEIN

M. 1 : 1000

### ANLAGE 1

AUFGESTELLT: GEMEINDE MARTINSTEIN  
IM JUNI 1974  
DER ORTSBÜRGERMEISTER:

#### ZEICHENERKLÄRUNG

-  SCHWARZE LINIEN: KARTIERUNG
-  BAUGRENZEN
-  GRENZE DES RÄUMLICHEN GELTUNGSBEREICHES
-  VERKEHRSFLÄCHEN
-  NICHT ÜBERBAUBARE GRUNDSTÜCKSFÄCHEN
-  ALLGEMEINES WOHNGEBIET
-  STELLUNG DER BAULICHEN ANLAGEN (FIRSTRICHTUNG)
-  OFFENE BAUWEISE
-  ZAHL DER VOLLGESCHOSSE

