

4.1

# DECKBLATT

ZUR VEREINFACHTEN ÄNDERUNG DES BEBAUUNGSPLANES  
FÜR DAS TEILGEBIET „AM TEICH – IN DER WESBACH –  
IM ERMEL – IM OBERN BRIEL“, FLUR 15, IN DER  
GEMARKUNG MEISENHEIM

M. 1:1000

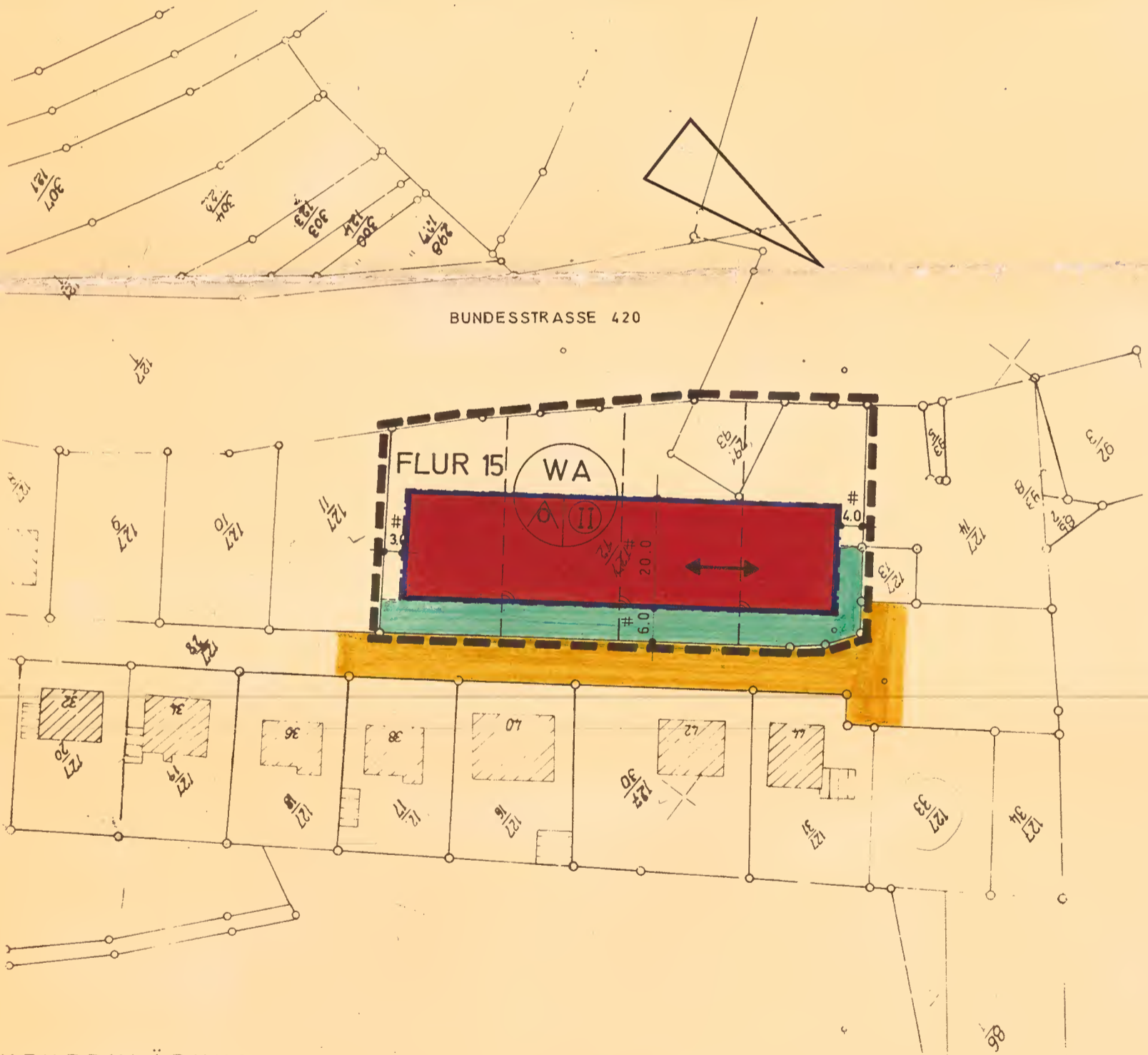
Rechtskräftig: 13. Sept. 1974

ANGEFERTIGT: BAD KREUZNACH, IM SEPT. 1973  
LANDRATSAMT BAD KREUZNACH  
BAUABTEILUNG

I. A.






  
BAUDIREKTOR

## ANLAGE 1



### ZEICHENERKLÄRUNG

- KARTIERUNG
- STRASSENBEGRENZUNGSLINIEN
- BAUGRENZEN
- GRENZE DES RÄUMLICHEN GELTUNGSBEREICHES
- ←→ STELLUNG BAULICHER ANLAGEN, FIRSTRICHTUNG

-  ÖFFENTLICHE VERKEHRSFLÄCHEN
-  NUR EINZELHÄUSER ZULÄSSIG
-  ZAHL DER VOLLGESCHOSSE ZWINGEND
-  ALLGEMEINES WOHNGEBIET, ÜBERBAUBARE GRUNDSTÜCKSFLÄCHEN
-  NICHT ÜBERBAUBARE GRUNDSTÜCKSFLÄCHEN

**RECHTSVERBINDLICH**  
durch Bekanntmachung vom 13.9.1974