




2.4

U R K U N D L I C H

4.
ZUR VEREINFACHTEN ÄNDERUNG DES BEBAUUNGS =
PLANES FÜR DAS TEILGEBIET IN DEN DISTRIKTEN
„RATHAUSVIERTEL - NASSGEWANN“ FLUR 8
IN DER ORTSGEMEINDE MERXHEIM M. 1 : 1000
(Teilaufhebung des Bebauungsplanes).

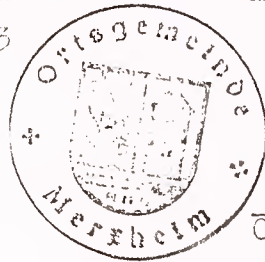
ANLAGE 1

Erläuterung:

-  = Grenze des räumlichen Geltungsbereiches des Bebauungsplanes, rechtsverbindlich seit 10.08.1967
-  = Vereinfachte Änderung des Bebauungsplanes, rechtsverbindlich seit 20.02.1975
-  = Aufhebungsgebiet der 4. vereinfachten Änderung

Aufstellungsbeschluß durch den
Ortsgemeinderat vom 27.01.1983

Merxheim, 17.04.1984



[Signature]
Ortsbürgermeister

Satzungsbeschluß durch den
Ortsgemeinderat vom 01.12.1983

Merxheim, 17.04.1984



[Signature]
Ortsbürgermeister

Bestätigung der Kreisverwaltung Bad Kreuznach, daß keine Be-
denken wegen Rechtsverletzung erhoben werden vom 13.04.1984.

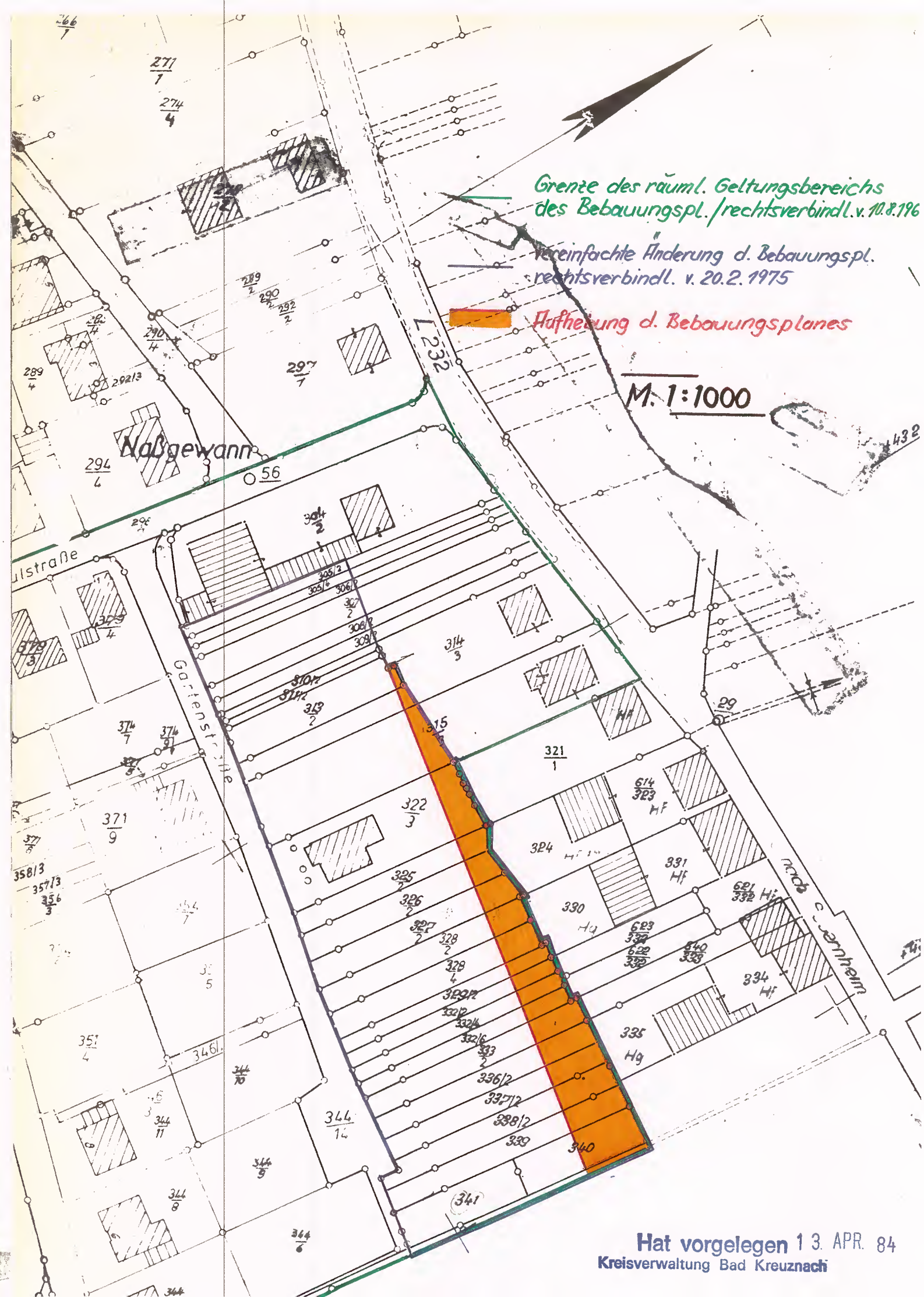
Rechtsverbindlich aufgrund der Bekanntmachung vom 17.04.1984,
veröffentlicht im Amtsblatt der Verbandsgemeinde Sobernheim
Nr. 10 am 27.04.1984.

Merxheim, 27.04.1984

Deckblattes
der Kreisverwaltung



[Signature]



Grenze des räuml. Geltungsbereiches
des Bebauungspl./rechtsverbindl. v. 10.8.1966

Vereinfachte Änderung d. Bebauungspl.
rechtsverbindl. v. 20.2.1975

Aufhebung d. Bebauungsplanes

M. 1:1000

Hat vorgelegen 13. APR. 84
Kreisverwaltung Bad Kreuznach