

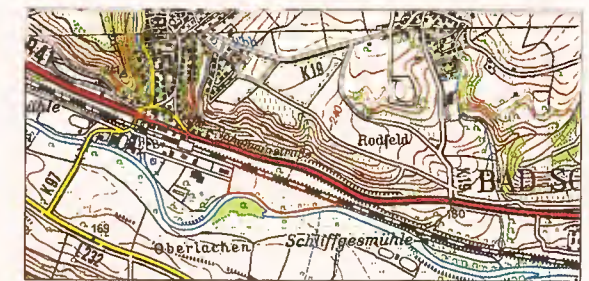


Legende

-  Aufgehobener Geltungsbereich Bebauungsplan "Im Wucher"
-  Aufgehobener Geltungsbereich Gemarkung Monzingen



Übersichtskarte

Aufhebung Bebauungsplan "Im Wucher"  
Ortsgemeinde Monzingen

Planurkunde

Ortsgemeinde Monzingen

Bearbeitet: hd	Zeichnung: hd	Maßstab: 1:2.500 / bei A3	Blatt: 1	Datum: 15.12.2014
-------------------	------------------	------------------------------	-------------	----------------------



**gutschker-dongus**


Hauptstrasse 34  
55571 Odernheim  
Fon (06755) 96936-0  
Fax (06755) 96936-60  
www.gutschker-dongus.de  
© gutschker-dongus

VERFAHRENSVERMERKE	
Aufstellungsbeschluss gemäß § 2 Abs. 1 BauGB	am 19.11.2013
Auslegungs- und Billigungsbeschluss gemäß § 3 Abs. 2 BauGB	am 23.07.2014
Offenlage gemäß § 3 Abs. 2 BauGB	vom 12.09.2014 bis 14.10.2014
Satzungsbeschluss gemäß § 10 Abs. 1 BauGB	am 20.11.2014

**Ausfertigungsvermerk**  
Der Bebauungsplan wird hiermit  
ausgefertigt.

Monzingen, 18.12.2014  
  
*Hans-Jürgen Eckert*  
Hans-Jürgen Eckert  
(Ortsbürgermeister)

Die ortsübliche Bekanntmachung  
gemäß § 10 Abs. 3 BauGB erfolgte  
am 01.01.2015.

Mit dieser Bekanntmachung  
tritt die Aufhebung des  
Bebauungsplans in Kraft.  
Monzingen, 01.01.2015  
  
*Hans-Jürgen Eckert*  
Hans-Jürgen Eckert  
(Ortsbürgermeister)