

Deckblatt


zur Änderung des Bebauungsplanes
über das Gebiet „An der Hell-Setzling-
Zwischen den Wegen-In Kerbach- Ker-
bach – Rosenbaum“ in der Gemeinde

Monzingen.

M.1:500











Angefertigt: Bad Kreuznach, im Januar 1966

Kreisbauamt



Bauamtsrat

Zeichenerklärungen:

-  schwarze Linien: Kartierung
-  Baulinien
-  Baugrenzen
-  Grenze des räumlichen Geltungsbereichs
-  Verkehrsflächen
-  Vorgartenflächen
-  Neubauten mit Firstrichtung
-  Zahl der Vollgeschosse (zwingend)
-  talseitig zweigeschossig zulässig
-  offene Bauweise

