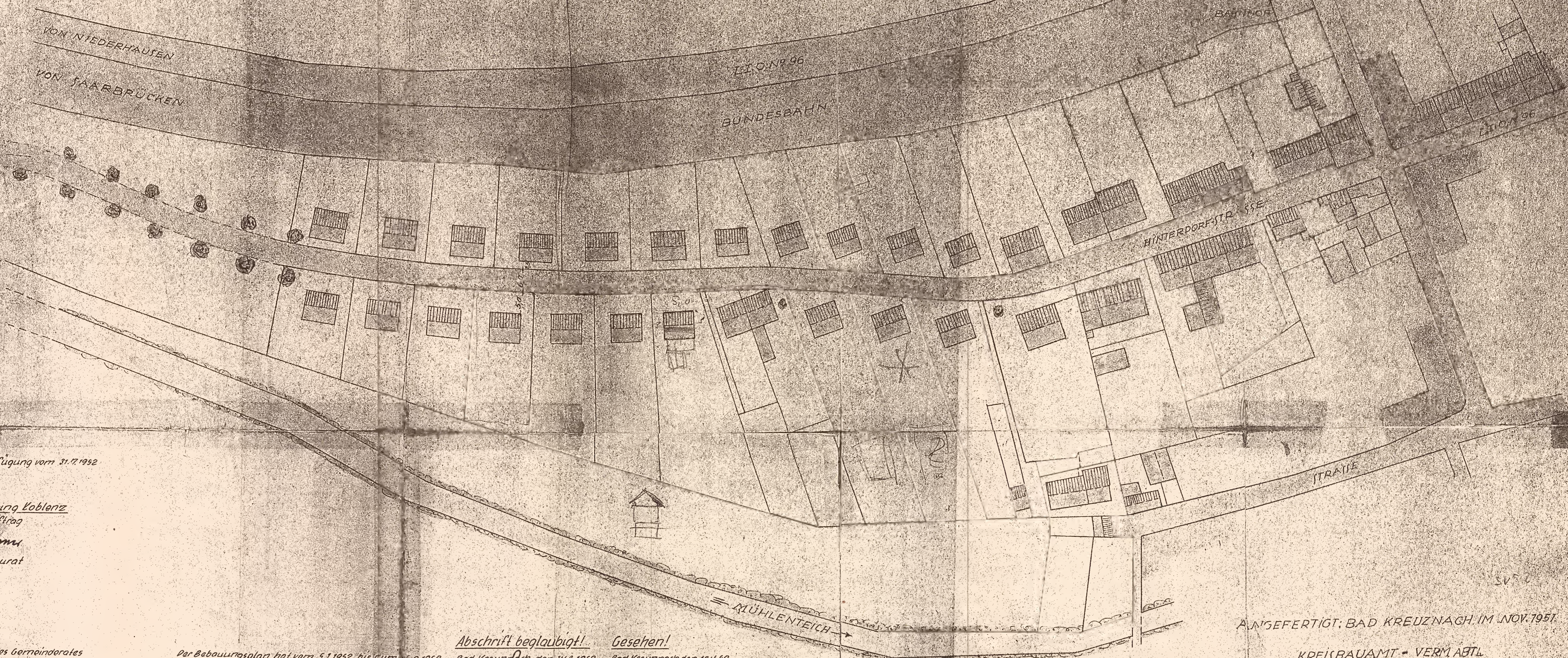



A.0

# BEBAUUNGSPLAN

ZUR ERSCHLISSUNG DES GELÄNDES WESTLICH  
DER ORTSLAGE VON NORHEIM, MITSCHEN  
BUNDESBAHN UND MÜHLENTEN MASST 1:625

ABSCHRIFT



steht zur Verfügung vom 31.7.1952  
LTO Nr. 130/52

**Genehmigt!**  
Bezirksregierung Koblenz  
im Auftrag  
gg. Wagner  
Bau-Baurat

**Genehmigt!**  
durch Beschluß des Gemeinderates  
Norheim, den 28.12.51 Rudesheim, den 28.12.1951  
Der Bürgermeister: Der Amtsbürgermeister:  
gg. Weirich gg. Künzinger  
gg. Weirich

Der Bebauungsplan hat vom 5.1.1952 bis zum 2.1952  
zur Einsicht in der Wohnung des Bürgermeisters  
nach vorheriger Bekanntmachung ausgestellt.  
Norheim, den 5.2.1952  
Der Bürgermeister:  
gg. Weirich

**Abschrift beglaubigt!**  
Bad Kreuznach, den 14.8.1952  
Der Landrat  
des Kreises Kreuznach  
gg. Pallen  
Inspektor



**Gesehen!**  
Bad Kreuznach, den 14.8.52  
Der Landrat  
des Kreises Kreuznach  
gg. Pallen

Der Plan wird förmlich festgestellt.  
Norheim, den 21.8.1952  
Der Bürgermeister:  
gg. Weirich


ANGEFERTIGT: BAD KREUZNACH IM NOV. 1951  
KREISBAUAMT - VERM ABTL  
gg. Weirich  
KREISBAUMEISTER



# Lageplan Maßst. 1:625.

zum Bebauungsplan in Norheim  
zwischen Bundesbahn u. Mühlenteich  
westlich der Ortslage.

Abschrift



Schö. + z.B. Verfügung vom 31.7.1952  
IC 7 Nr. 130/52  
Genehmigt  
Bezirksregierung Koblenz  
im Auftrag  
gg. Wagner  
Bog-Baurat.

Genehmigt!  
durch Beschluss des Gemeinderates  
Norheim, den 28.12.1951  
Der Bürgermeister: gg. Künzinger

Der Bebauungsplan hat vom 5.1.1952 bis zum 5.1.1952  
zur Einsicht in der Wohnung des Bürgermeisters  
nach vorheriger Bekanntmachung ausgeteilt  
Norheim, den 5.2.1952  
Der Bürgermeister: gg. Künzinger

den 10.4.1952  
nach  
Der Plan wird förmlich festgestellt  
Norheim, den 27.8.1952  
Der Bürgermeister: gg. Künzinger

Angefertigt Bad Kreuznach, im Nov. 1951.  
Kreisbauamt - Verm. Abtl.  
gg. Künzinger  
Kreisbaumeister