

Bebauungsplan (verbindlicher Bauleitplan)

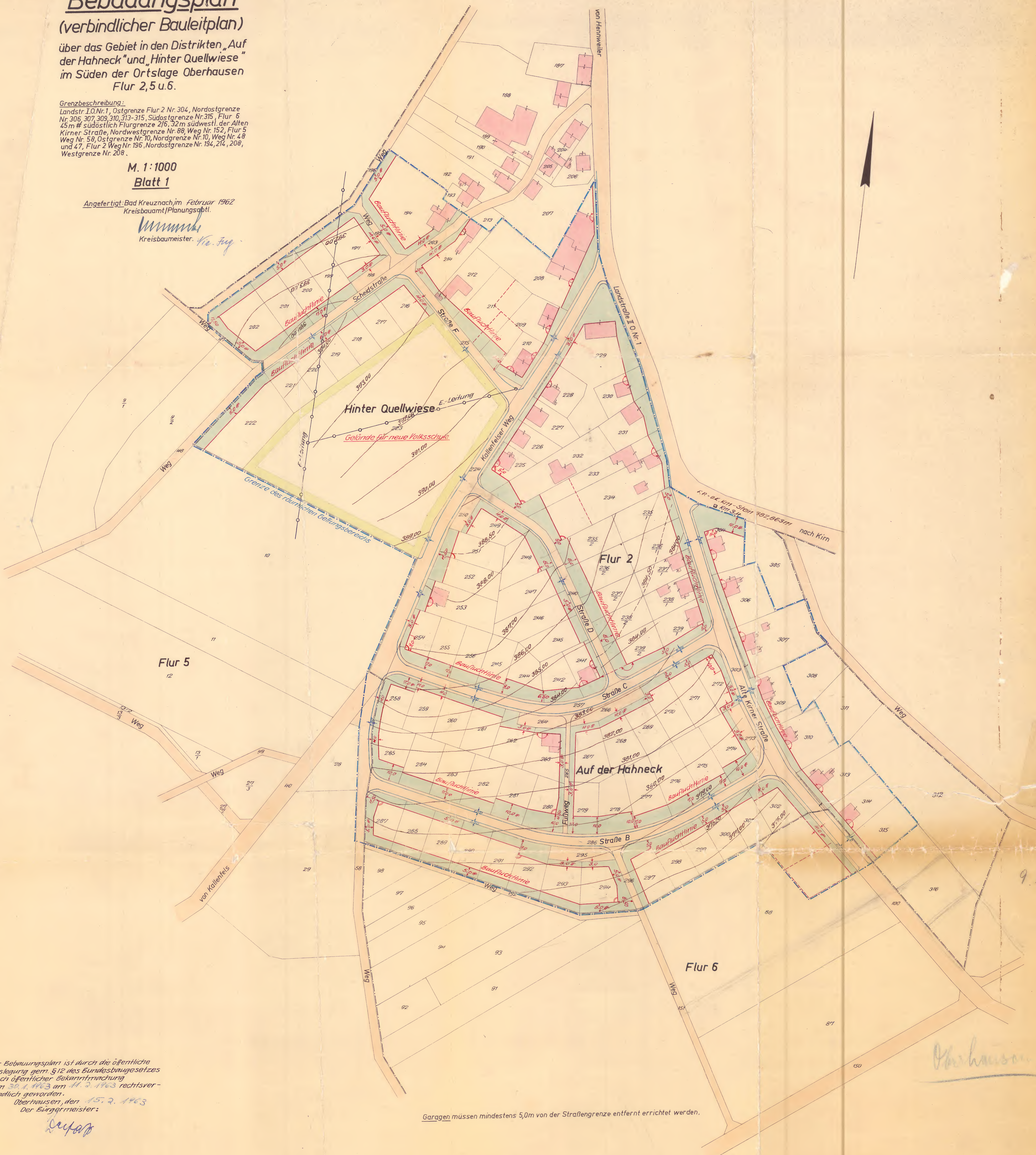
über das Gebiet in den Distrikten „Auf der Hahneck“ und „Hinter Quellwiese“ im Süden der Ortslage Oberhausen Flur 2, 5 u. 6.

Grenzbeschreibung:
Landstr. I. O. Nr. 1, Ostgrenze Flur 2 Nr. 304, Nordostgrenze Nr. 306, 307, 309, 310, 313-315, Südostgrenze Nr. 315, Flur 6 45m # südöstlich Flurgrenze 216, 32m südwestl. der Alten Kirner Straße, Nordwestgrenze Nr. 88, Weg Nr. 152, Flur 5 Weg Nr. 58, Ostgrenze Nr. 10, Nordgrenze Nr. 10, Weg Nr. 48 und 47, Flur 2 Weg Nr. 136, Nordostgrenze Nr. 194, 214, 208, Westgrenze Nr. 208.

M. 1:1000
Blatt 1

Angefertigt: Bad Kreuznach im Februar 1962
Kreisbauamt/Planungsabt.

M. J. J.
Kreisbaumeister.



Der Bebauungsplan ist durch die öffentliche Auslegung gem. § 12 des Bundesbaugesetzes nach öffentlicher Bekanntmachung vom 30.1.1963 am 11.2.1963 rechtsverbindlich geworden.
Oberhausen, den 15.2.1963
Der Bürgermeister:

Seifap

Der Bebauungsplan hat nach öffentlicher Bekanntmachung gem. § 2 Abs. 6 des Bundesbaugesetzes in der Zeit vom 30.1. bis einschl. 31.5.62 öffentlich zu jedermanns Einsicht ausgelegen.
Oberhausen, den 17.8.1962
Der Bürgermeister:



Vorstehender Bebauungsplan wurde gem. § 10 des Bundesbaugesetzes am 17.8.1962 vom Gemeinderat als Satzung beschlossen.
Oberhausen, den 17.8.1962
Der Bürgermeister:



Dem Plan wird zugestimmt.
Der Ortsbürgermeister als Ortspolizeibehörde:
Kirn - Land, den 21.8.1962



Krone

Gesehen!
Bad Kreuznach, den 13.9.1962
Der Landrat
des Kreises Kreuznach



Genehmigt:
Gehört zur Verfügung vom 7.11.1963, 433-69
Bezirksregierung Koblenz
Im Auftrage:
C. Seifap
Regierungsbaumeister



Die Übereinstimmung mit der Urkarte ist beglaubigt.
Kirn, den 29.1.1963
Der Amtlich gezeichnete
Ortsbauverwalter Kirn - Land

Nicht ausgestellt

Garagen müssen mindestens 5,0m von der Straßengrenze entfernt errichtet werden.

1.0
212

ABSCHRIFT!

BEBAUUNGSPLAN

(VERBINDLICHER BAULEITPLAN)

ÜBER DAS GEBIET IN DEN DISTRIKTEN „AUF DER HAHNECK“ UND „HINTER QUELLWIESE“ IM SÜDEN DER ORTSLAGE OBERHAUSEN.

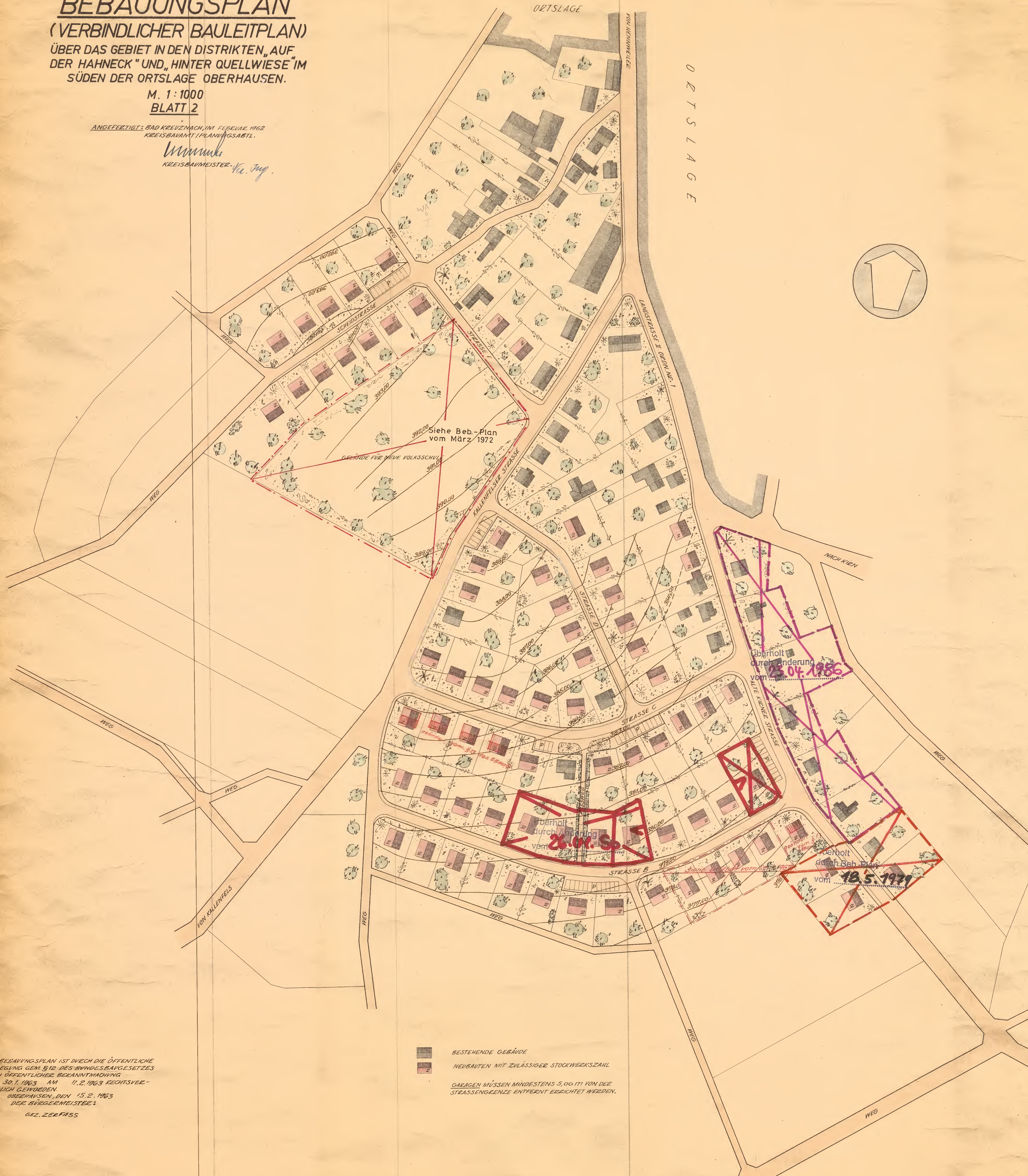

M. 1:1000
BLATT 2

ANGEFERTIGT: BAD KREUZNACH, IM FEBRUAR 1962
KREISBAUAMT / PLANUNGSABTL.

Mannich
KREISBAUMEISTER - V. J. J. J.

ORTSLAGE

ORTSLAGE



DER BEBAUUNGSPLAN IST DURCH DIE ÖFFENTLICHE ANSICHTUNG GEM. § 12 DES BUNDESBAUGESETZES NACH ÖFFENTLICHER BEKANNTMACHUNG VOM 30.1.1963 AM 11.2.1963 RECHTSVERBINDLICH GEWORDEN.
OBERHAUSEN, DEN 15.2.1963
DER BÜRGERMEISTER:
GEZ. ZERFASS

- BESTEHENDE GEBÄUDE
- NEUBAUTEN MIT ZULÄSSIGER STOCKWERKSZAHL
- GARAGEN MÜSSEN MINDESTENS 5,00 TM VON DER STRASSENGRENZE ENTFERNT ERRICHTET WERDEN.

DER BEBAUUNGSPLAN HAT NACH ÖFFENTLICHER BEKANNTMACHUNG GEM. § 2 ABS. 6 DES BUNDESBAUGESETZES IN DER ZEIT VOM 30.4.1962 BIS EINSCHL. 31.5.1962 ÖFFENTLICH ZU JEDERMANN'S EINSICHT AUSGELEGEN.
OBERHAUSEN, DEN 17.8.1962
DER BÜRGERMEISTER:
GEZ. ZERFASS

VORSTEHENDER BEBAUUNGSPLAN WURDE GEM. § 10 DES BUNDESBAUGESETZES AM 17.8.1962 VOM GEMEINDERAT ALS SATZUNG BESCHLOSSEN.
OBERHAUSEN, DEN 17.8.1962
DER BÜRGERMEISTER:
GEZ. ZERFASS

DEM PLAN WIRD ZUGESTIMMT.
DER AMTSBÜRGERMEISTER ALS ORTSPOLIZEIBEHÖRDE.
KIRN - LAND, DEN 21.8.1962
GEZ. DEÖSCHER

GESEHEN!
BAD KREUZNACH, DEN 13.9.1962
DER LANDRAT
DES KREISES KREUZNACH
GEZ. GRÄF

GENEHMIGT!
GEHÖRT ZUR VERFÜGUNG VOM
21.1.1963, 493-493-09
BEZIEKSREGIERUNG KOBLENZ
IM AUFTRAGE:
GEZ. UNTERSCHRIFT
REGIERUNGSBAMT

ABSCHRIFT BEGLAUBIGT
BAD KREUZNACH, DEN 4.3.1963
Simon
BEZIRKSREM.-OBERINSPEKTOR

Geprüft!
Bad Kreuznach, den 27.2.1962
Gefundbesamt
Creus
Oberamt in Land

RECHTSVERBINDLICH
durch Bekanntmachung vom 12.2.1963