

1.1

Deckblatt

zur vereinfachten Änderung des Bebauungs-
planes über das Gebiet in den Distrikten „Auf
der Hahneck-Hinter Quellwiese“ in der Gem.
Oberhausen

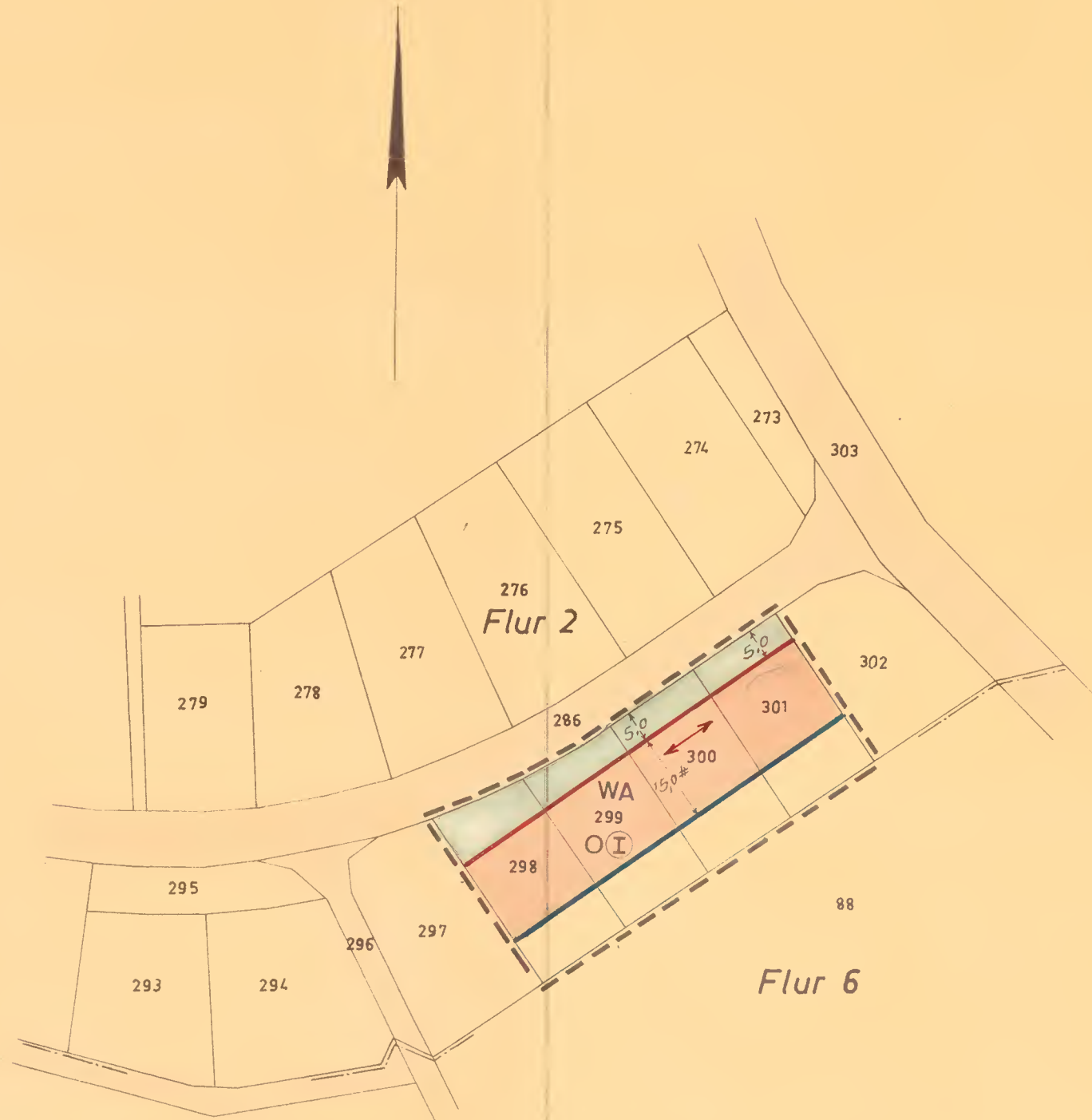
M. 1:1000

Angefertigt: Bad Kreuznach, im September 1967
Kreisbauamt













Bauamtsrat

Anlage 1



Zeichenerklärungen:

-  schwarze Linien: Kartierung
-  Baulinien
-  Baugrenzen
-  Grenze des räumlichen Geltungsbereichs
-  Verkehrsflächen
-  WA Allgemeines Wohngebiet gem. § 4 BauNVO
-  nicht überbaubare Grundstücksflächen auch für Nebenanlagen im Sinne des § 14 BauNVO
-  Stellung der baulichen Anlagen (Firstrichtung)
-  0 offene Bauweise
-  I Zahl der Vollgeschosse (zwingend) talseitig 2-geschossig möglich

RECHTSVERBINDLICH

durch Bekanntmachung vom 24.11.1967