













PLANZEICHEN

-  Geltungsbereich der Satzung
-  im Zusammenhang bebaute Ortsteile
-  Außenbereiche, die zur Abrundung mit einbezogen werden:
-  überbaubare Grundstücksfläche
-  nicht überbaubare Grundstücksfläche
-  Fläche für Maßnahmen zum Schutz, zur Pflege und zur Entwicklung von Natur und Landschaft
-  Flächen zum Erhalt von Bäumen und Sträuchern
-  Anpflanzung von Laubbäumen
-  Wirtschaftswege
-  Öffentliche Verkehrsfläche

Ortsgemeinde Oberhausen

Geltungsbereich der Satzung zur Festlegung von Grenzen für im Zusammenhang bebaute Ortsteile unter Einbeziehung einzelner bebauter und unbebauter Außenbereichsgrundstücke zur Abrundung dieses Bereiches gem. § 34 Abs. 4 Nr. 1 und 3 BauGB

Gemarkung Oberhausen, Flur 2 und 7

M. 1 : 1000