


I. Fertigung


BEBAUUNGSPLAN SÜDWEST DER GEM. ODERNHEIM FÜR DIE GEWANNEN IM BEIN UNTERM MEISENHEIMERWEG

BESTAND  
 NEUBAU  
 STRASSEN  
 PARKPLATZ  
 WIRTSCHAFTSWEG

M 1:1000

———— NEUE UND VERBLEIBENDE GRUNDSTÜCKSGRENZEN  
 - - - - - AUFZUHEBENDE GRUNDSTÜCKSGRENZEN  
 ———— GRENZE DES BEBAUUNGSPLANGEBIETES



**Ausfertigungsmerk**  
 Der Bebauungsplan wird hiermit ausfertigt. Die ortsübliche Bekanntmachung gem. § 10 Baugesetzbuch wird unverzüglich durchgeführt.  
 Odernheim, 30.11.59  
  
 Schick, Ortsbürgermeister




I. Der Teilbebauungsplan „Südwest“ der Gemeinde Odernheim wird genehmigt.  
 II. Der Teilbebauungsplan „Südwest“ der Gemeinde Odernheim hat vom 11. Juli bis einschließlich 11. August 1959 öffentlich aufgelegt. Einsprüche gegen den Teilbebauungsplan sind nicht erfolgt.  
 Odernheim, den 12. August 1959.



Der Bürgermeister:  
 Müller

I. Fertigung

Im Vollzuge des § 19 (2) des Aufbaugesetzes vom 1. 8. 1949  
 mit RE. v. 18. 8. 1959  
 Az.: 42d-143/37-Tgb. Nr. 9338/59  
 in Verbindung mit den Erläuterungen vom 4. 11. 1958 genehmigt.  
 Neustadt/Weinstraße, den 18. 8. 1959

Bezirksregierung der Pfalz  
 Im Auftrag:  


Oberregierungsbaurath

I. Die Genehmigung des Teilbebauungsplanes „Südwest“ der Gemeinde Odernheim durch die Bezirksregierung der Pfalz in Neustadt an der Weinstraße, vom 18. 8. 1959, Az.: 42d-143/37-9338/59, wurde nebst Erläuterungen am 7. 9. 1959 durch Gemeinderatsbeschluss festgestellt.  
 II. Es wird bestätigt, dass die Feststellung der Genehmigung am 12. 9. 1959 in Odernheim öffentlich bekanntgemacht wurde.

Odernheim, den 12. 9. 1959

Der Bürgermeister:  
 Müller



ROCKENHAUSEN IM NOVEMBER 1958  
 INGENIEURBÜRO MONZEL-KALINKE  
 ROCKENHAUSEN RINGSTRASSE 6a