

4.3

**Vereinfachte Bebauungsplanänderung für das Teilgebiet „In der Nonnenwies – Hinter der Nonnenwies“ der Ortsgemeinde Roth**

**Räumlicher Geltungsbereich**

Der räumliche Geltungsbereich der Bebauungsplanänderung erfasst alle Grundstücke im ursprünglichen Geltungsbereich (siehe Anlage).

Die Textfestsetzung unter 5 a), erster Satz, wird wie folgt gestrichen bzw. neu gefasst:

Ziffer 5 a) erster Satz:

„Dachneigung

Bei den Gewerbebetrieben ist eine Dachneigung von 10° - 18° festgesetzt.“

**wird gestrichen und wie folgt neu gefasst**

Ziffer 5 a) erster Satz:

„Dachneigung


**Bei den Gewerbebetrieben ist eine Dachneigung bis maximal 18° festgesetzt.“**

Nach ortsüblicher Bekanntmachung (§ 10 BauGB) im Amtsblatt vom 04.10.2019 tritt der Bebauungsplan am 04.10.2019 in Kraft.




*[Handwritten signature]*  
Höning, Ortsbürgermeister (Siegel)

Der Aufstellungsbeschluss zur Änderung erfolgte am 14.05.2019




*[Handwritten signature]*  
Höning, Ortsbürgermeister (Siegel)

Der Auslegungsbeschluss erfolgte am 14.05.2019  
Die öffentliche Bekanntmachung geschah am 15.05.2019.  
Die Auslegung gemäß § 3 Abs. 2 BauGB fand statt vom 11.06.2019 bis einschließlich 12.07.2019.




*[Handwritten signature]*  
Höning, Ortsbürgermeister (Siegel)

Der Satzungsbeschluss (§ 10 BauGB) datiert vom 18.09.2019



*[Handwritten signature]*  
Höning, Ortsbürgermeister (Siegel)

Ausfertigung nach Abschluss des Verfahrens  
Stromberg, den 23.09.2019



*[Handwritten signature]*  
Höning, Ortsbürgermeister (Siegel)