

# DECKBLATT

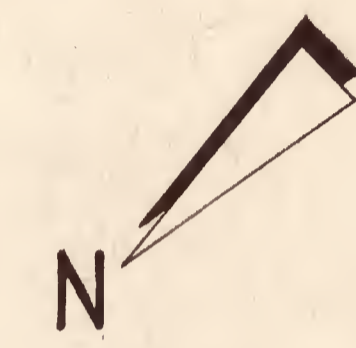
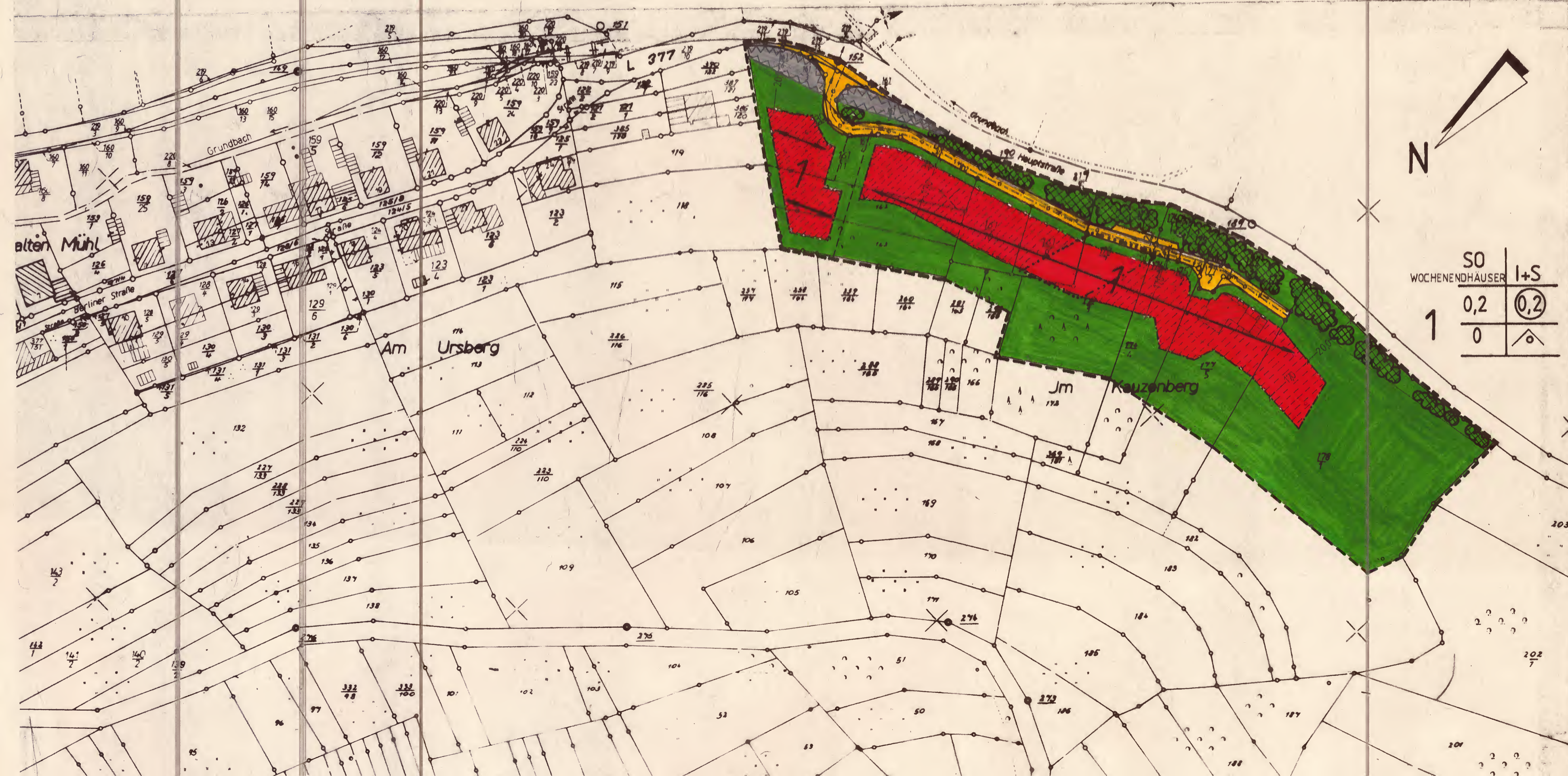
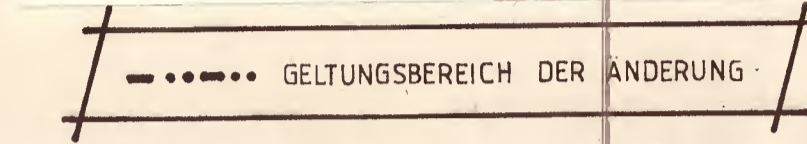
ZUM BEBAUUNGSPLAN DER O.G. STAUDERNHEIM  
„IM KAUZENBERG“, FLUR 18

2. ÄNDERUNG

M. 1:1000

## Zeichenerklärungen

- Straßenbegrenzungslinien
- - - - - Baugrenzen
- - - - - Grenze des räumlichen Geltungsbereiches
- Öffentliche Verkehrsflächen
- Überbaubare Grundstücksflächen
- Nicht überbaubare Grundstücksflächen
- Sichtschutzflächen



SO	I+S
WOCHENENDHÄUSER	
0,2	0,2
0	⌒

## TEXTFESTSETZUNGEN

ES GELTEN DIE TEXTFESTSETZUNGEN DES  
SEIT DEM 25.7.1980 RECHTSVERBINDLICHEN  
ERSTEN ÄNDERUNGSENTWURFES.

Aufstellungsbeschuß durch den Ortsgemeinderat  
gemäß § 2 (1) Bundesbaugesetz (BBauG)  
vom 17.02.1987

*[Signature]*  
Ortsbürgermeister

Der Bebauungsplan hat nach Beschluß des Orts-  
gemeinderates vom 26.05.1987  
in der Zeit vom 22.06.1987  
bis einschl. 21.07.1987  
nach § 2a (6) BBauG öffentlich auslegen

*[Signature]*  
Ortsbürgermeister

Der Bebauungsplan wurde gemäß § 10 BauGB  
am 17.09.1987 durch den Ortsgemeinderat  
als Satzung beschlossen

*[Signature]*  
Ortsbürgermeister

Gehört zum Bescheid  
vom 20. NOV. 87

Az.: 6160-610-13/865

Gegen die Satzung werden keine Bedenken wegen  
Rechtsverletzung i.S.v. § 11 (3) BauGB geltend  
gemacht.

Kreisverwaltung Bad Kreuznach

*[Signature]*  
(Heiborg)  
Ltd. Kreisrechtsdirektor

In Kraft getreten

mit Bekanntmachung vom 10.12.1987

