

1.0
Bl. 112

Abschrift!

Teilbebauungsplan


über das Gebiet auf der „Binger Höhe“ in der Gem. Stromberg.

M. 1:1250

Blatt 1

Angefertigt: Bad Kreuznach, im Nov. 1955.
Kreisbauamt/Verm.-Abt./Schulz, H. Ing.

M. Müller
Kreisbauamtsrat
H. Ing.



Gesetzl.
Bad Kreuznach, den 1.11.1955
Der Landrat
des Kreises Kreuznach
gez. J.A. Dr. Landré

Vorhaben der Bebauungsplan wurde am 11.2.1956
vom Stadtrat beschlossen.
Stromberg, den 7.3.1956
Der Bürgermeister:
gez. Bogerts

Der Plan wird zugestimmt.
Der Amtsbürgermeister als Ortspolizeibehörde.
Stromberg, den 11.3.1956
gez. Bogerts

Der Bebauungsplan hat nach öffentlicher Bekannt-
machung gem. § 19 Abs. 1 des Aufbaugesetzes in der
Zeit vom 9.6.1956 bis 9.7.1956 öffentlich zu
Jedermanns Einsicht ausliegen.
Stromberg, den 10. Juli 1956
Der Bürgermeister:
gez. Bogerts

Der Plan wird förmlich festgestellt.
Stromberg, den 13.8.1957
Der Bürgermeister:
gez. Bogerts

Abschrift beglaubigt!
Bad Kreuznach, den 5.8.1957



Genehmigt!
Gehört zur Verfügung vom
24.9.1957 - 43 - Nr. 218/57
Bezirksregierung Koblenz
im Auftrag:
gez. Neff
Regierungsbaurät



überholt durch Beb. Plan
vom 20.05.76
(Genehmigt)

1.0
Bl. 2/2

TEILBEBAUUNGSPLAN


ÜBER DAS GEBIET AUF DER „BINGER HOHE“ IN DER GEM. STROMBERG

M. 1:1250

ANGEFERTIGT: DR. KREJZMACH IM NOV. 1955
K. BEZIRKSAMT PLANUNGSABTL.

GEZ. SCHENKE
K. BEZIRKSAMT PLANUNGSABTL.

Von Ing.



GESEHEN!
BILDGEFÄHRT NACH DEM 1.11.1955
DIE PLANUNG
DES K. BEZIRKSAMT PLANUNGSABTL.

GEZ. GRÄF

VORSTEHENDES BEBAUUNGSPLAN WURDE AM 7.2. V. 6.3. 1956
VOM STADTRAT BESCHLOSSEN
STROMBERG, DEN 7.3. 1956
VON DER VEREINIGTEN
KOMMISSION

GEZ. BOGERTS

DEM PLAN WURDE ZUGESTIMMT
DIE ANWANDERUNGSMASSE ALS ORTSFÜRBEREITER
STROMBERG, DEN 7.3. 1956

GEZ. BOGERTS

DER BEBAUUNGSPLAN WURDE NACH ÖFFENTLICHER ANKÜNDE
NACH DEM § 19 ABS. 1 DES BUNDESGESETZES IN DER
ZEIT VOM 9.6. 1956 BIS 9.7. 1956 ÖFFENTLICH ZU
EINGESICHTEN. EINGICHTUNG FÜR BELEGUNG
STROMBERG, DEN 18.7. 1956
VON DER VEREINIGTEN
KOMMISSION

GEZ. BOGERTS

DER PLAN WURDE FÖRMLICH FESTGESTELLT
STROMBERG, DEN 13.8. 1957
VON DER VEREINIGTEN
KOMMISSION

GEZ. BOGERTS

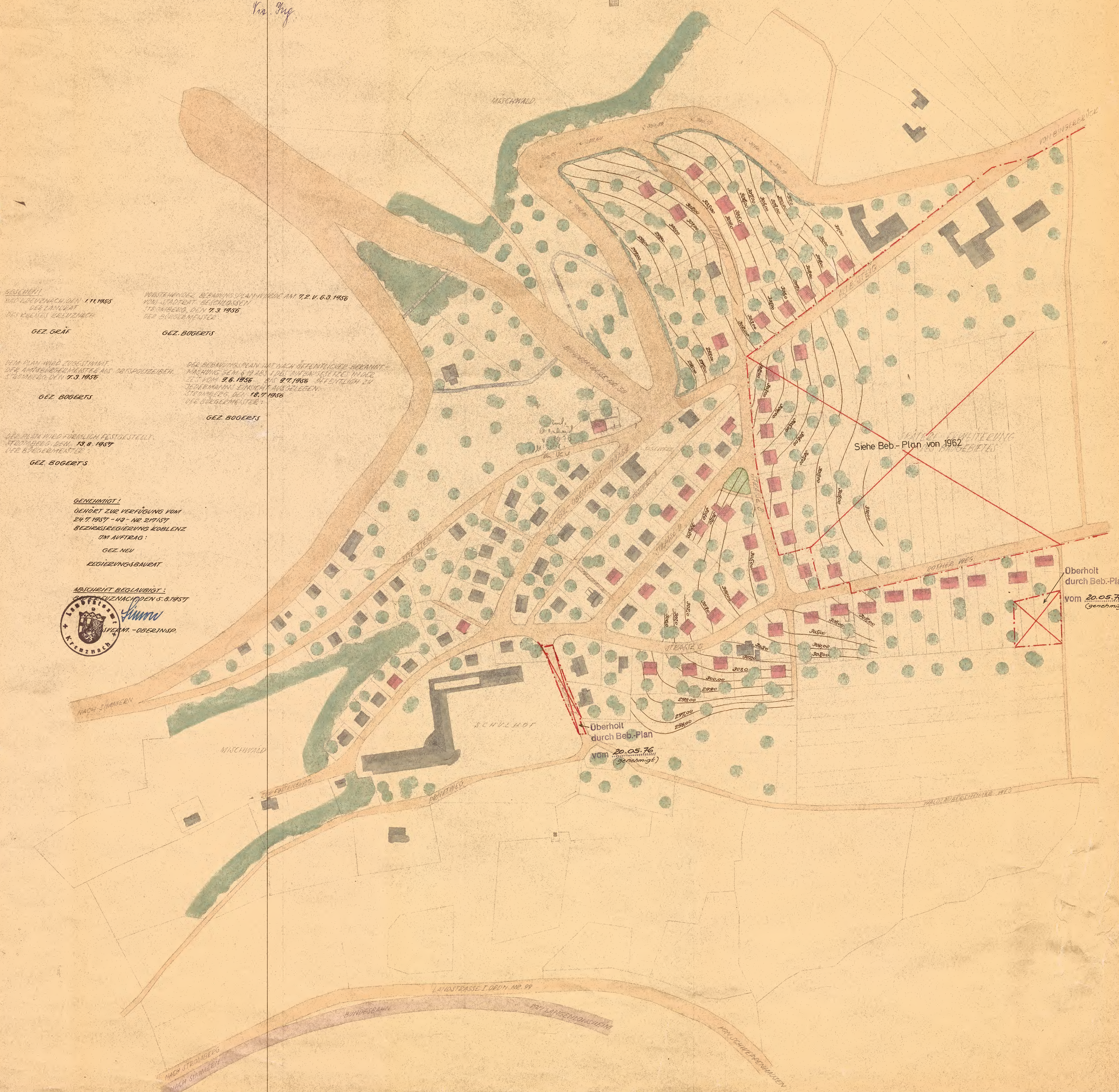
GENEHMIGT!
GEM. ZUR VERFÜGUNG VOM
24.7. 1957 - NR. 2171ST
BEZIRKSREGIERUNG KOBLENZ
IM AUFTRAG:

GEZ. NEU
REGIERUNGSBAUAMT

ANSCHRIFT BEGLAUBIGT:
K. BEZIRKSAMT PLANUNGSABTL. S. 8. 1957



Handwritten signature and stamp.



Siehe Beb.-Plan von 1962

Überholt durch Beb.-Plan vom 20.05.76 (Genehmigt)

Überholt durch Beb.-Plan vom 20.05.76 (Genehmigt)

NACH STROMBERG
NACH SIMMEREN

LANDSTRASSE I. ORDN. NR. 99

BUNDESBAHN

IM LANGENMOCHHEIM

NACH SIMMEREN