

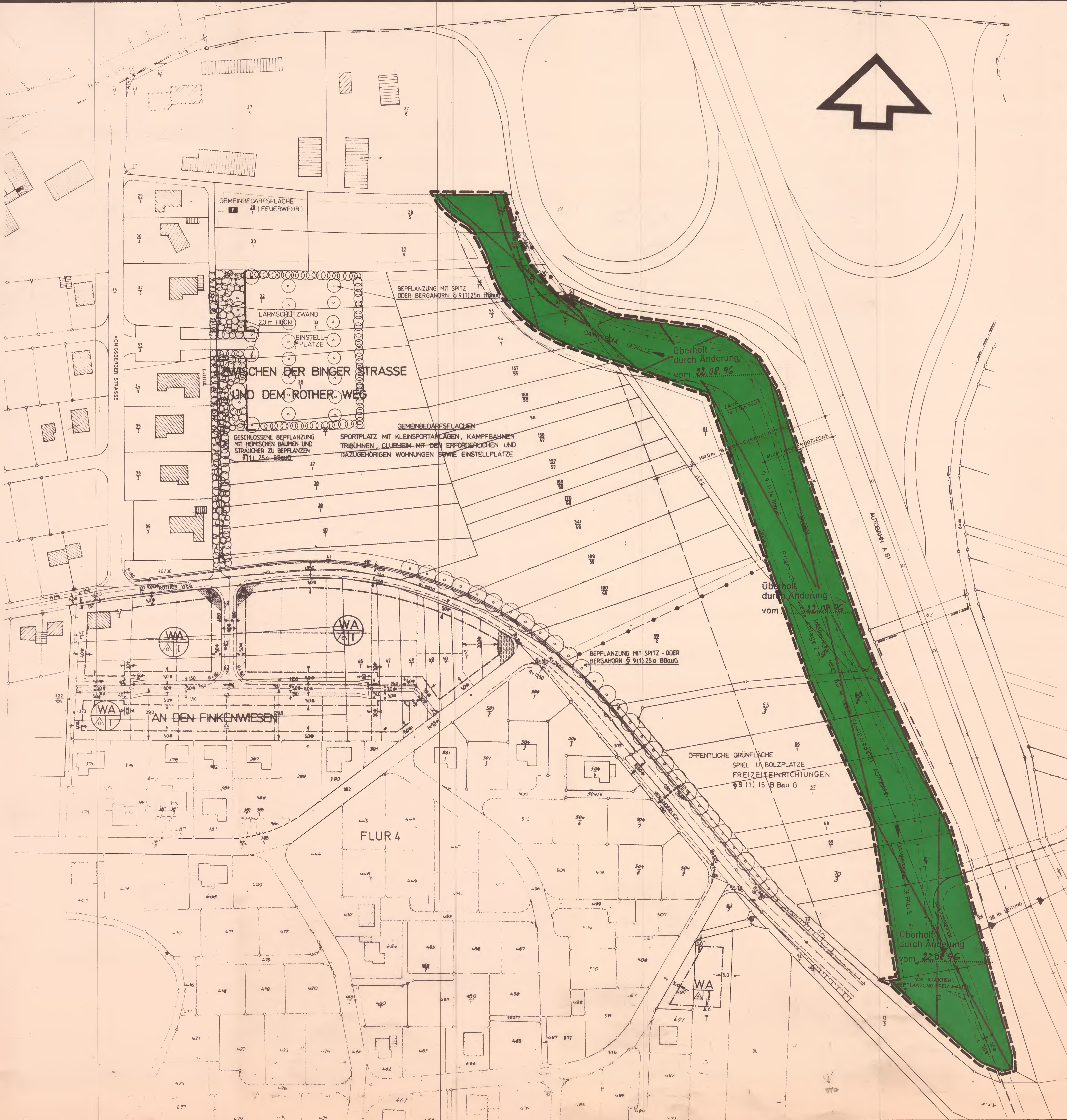
262

BEBAUUNGSPLAN DER STADT STROMBERG

FÜR DAS TEILGEBIET "ZWISCHEN DER BINGER STRASSE UND DEM ROTHER WEG, AN DEN FINKENWIESEN", • FLUR 4 • ,M. 1: 1000

ANLAGE 1

Abschrift



Rechtsgrundlagen:
 Bundesbaugesetz (BBauG) in der Fassung der Bekanntmachung vom 10.08.1976 (BGBl. I S. 2256, berichtigt durch Bek. vom 20.12.1976 (BGBl. I S. 3617) geändert durch Art. 9 der Vereinfachungs-Novelle vom 03.12.1976 (BGBl. I S. 3281) und durch Gesetz zur Beschleunigung von Verfahren und zur Erleichterung von Investitionsvorhaben im Städtebaurecht vom 06.07.1979 (BGBl. I S. 949), insbesondere die §§ 1, 2, 2 a, 8, 9, 10 und 30.
 Verordnung über die Ausarbeitung von Bauleitplänen über die Darstellung des Planinhalts (Planzeichnungsverordnung 1981 - PlanZVO 81 vom 30.07.1981 (BGBl. I S. 833).
 § 50 des Gesetzes zum Schutz vor schädlichen Umwelteinwirkungen durch Luftverunreinigungen, Geräusche, Erschütterungen und ähnliche Vorgänge (Bundes-Immissionsschutzgesetz - BImSchG) vom 15.03.1974 (BGBl. I S. 721, ber. S. 1193) zuz. geändert d. Art. 2 des Gesetzes zur Änderung des Abfallbeseitigungsgesetzes vom 04.03.1982 (BGBl. I S. 281).

Textfestsetzung:
 Flächen gem. § 9 (1) 24 BBauG und Maßnahmen gem. §§ 9 (1) 20 BBauG
 Die im Bebauungsplan dargestellte Fläche wird als Schutzfläche gem. § 9 (1) 24 BBauG festgesetzt. Auf dieser Fläche sind Maßnahmen gem. § 9 (1) 20 BBauG zum Schutz gegen Staub, Lärm, Abgase und zur Verbesserung des Landschaftsbildes in Form einer mehrreihigen Schutzpflanzung entsprechend dem Pflanzschema des Bestandteils des Bebauungsplanes ist, festgesetzt.

Planzeichen

— Schwarze Linien: Kartierung	■ Schutzfläche
- - - Grenze des räumlichen Geltungsbereiches	- - - Zaun

AUFSTELLUNGSBESCHLUSS VOM 03.07.1985
 DER BÜRGERMEISTER
 (Siegel) gga. Dupont



DER BEBAUUNGSPLAN HAT NACH BESCHLUSS
 DURCH DEN STADTRAT VOM 23.02.1985
 IN DER ZEIT VOM 02.09.1985 BIS ENDSCHL.
 01.10.1985 NACH § 20a BBauG AUSGELEGEN
 DER BÜRGERMEISTER
 (Siegel) gga. Dupont

DER BEBAUUNGSPLAN WURDE GEMÄSS § 10 DES BUNDES-
 BAUGESETZES AM 15. April 1986
 VOM STADTRAT ALS SATZUNG BESCHLOSSEN
 DER BÜRGERMEISTER
 (Siegel) gga. Dupont

GENEHMIGT:
 GEHÖRT ZUM BESCHIED VOM 18.02.1987
 AZ: 6/60-640-13/825
 KREISVERWALTUNG BAD KREUZNACH
 LV.
 (Siegel) gga. Heibner
 Lt. Peter Heibner

RECHTSVERBINDLICH
 durch Bekanntmachung vom 3.4.1987

Die Fotokopie / Abschrift stimmt
 mit dem Original überein.
 Bad Kreuznach, den 10.03.1987

 Kreisverwaltung Bad Kreuznach
 Im Auftrag


268

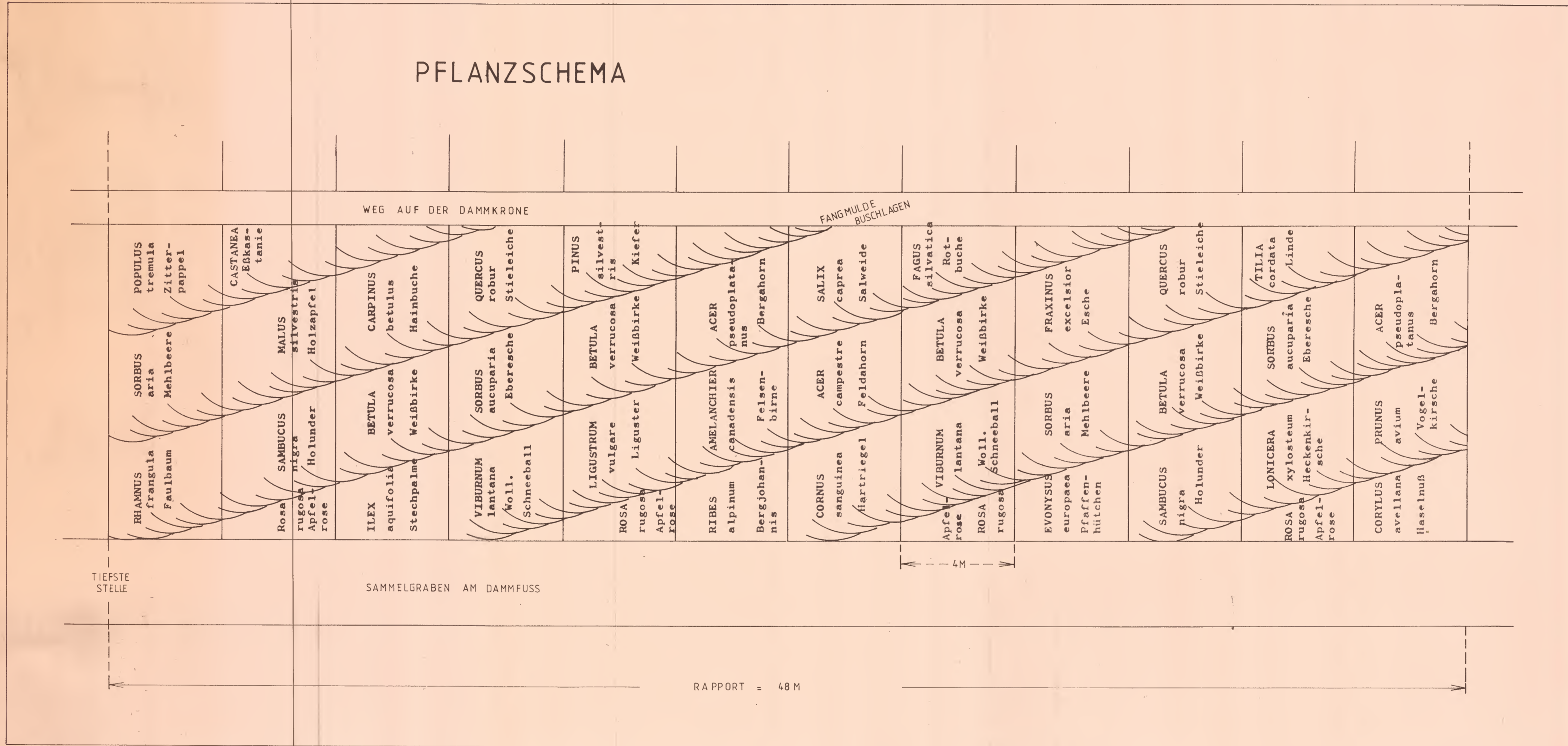
BEBAUUNGSPLAN DER STADT STROMBERG

FÜR DAS TEILGEBIET "ZWISCHEN DER BINGER STRASSE UND DEM ROTHER WEG, AN DEN FINKENWIESEN", • FLUR 4 • ,M. 1: 100

ANLAGE 2

Abschrift

PFLANZSCHEMA



AUFGESTELLT
AUFSTELLUNGSBESCHLUSS VOM 03.07.1985
DER BÜRGERMEISTER:

(Siegel) gez. Dupont

DER BEBAUUNGSPLAN HAT NACH BESCHLUSS
DURCH DEN STADTRAT VOM 27.07.1985
IN DER ZEIT VON 02.08.1985 BIS EINSCHL.
02.10.1985 NACH § 2a(6) BBauG AUSGELEGEN

DER BÜRGERMEISTER:

(Siegel) gez. Dupont

DER BEBAUUNGSPLAN WURDE GEMÄSS § 10 DES
BUNDESBAUGESETZES AM 15.04.1986
VOM STADTRAT ALS SATZUNG BESCHLOSSEN
DER BÜRGERMEISTER:

(Siegel) gez. Dupont

GENEHMIGT:
GEHÖRT ZUM BESCHIED VOM 18.03.1987
AZ.: R/CO-640-13/835
KREISVERWALTUNG BAD KREUZNACH
I.V.

(Siegel) gez. Meiberg
Lfd. Kreisverwaltungsleiter

RECHTSVERBINDLICH:
DURCH BEKANNTMACHUNG VOM 3.4.1987

Die Fotokopie / Abschrift stimmt
mit dem Original überein.

Bad Kreuznach, den 12.03.1987



Kreisverwaltung Bad Kreuznach
Im Auftrag

(Signature)