

9.4

D E C K B L A T T

ZUR VEREINFACHTEN ÄNDERUNG DES BEBAUUNGS-
PLANES FÜR DAS TEILGEBIET "AN DER KREUZNACHER
STRASSE - AUF ACKERBORN"












M. 1:1000

ANLAGE 1

Aufgestellt:
Völkheim im Mai 1980
DER ORTSBÜRGERMEISTER
gez. BOLL (Siegel)

Rechtsverbindlich
durch Bekanntmachung
vom 10.09.1980

ZEICHENERKLÄRUNG

- | | | | |
|---|---|--|-------------------------------------|
|  | Schwarze Linie: KARTIERUNG |  | Nicht überbaubare Grundstückflächen |
|  | Grenze des räumlichen Geltungsbereiches |  | WA Allgemeines Wohngebiet |
|  | Baugrenzen |  | 0 Offene Bauweise |
|  | Strassenbegrenzungslinie |  | II Zahl der Vollgeschosse |
|  | Öffentliche Verkehrsfläche |  | Trafostation |
|  | Feldwege | | |

