

Bebauungsplan "Hinter der Sandkaul, Hinter Holzbach" - 1. Änderung



Legende

Legend table with symbols for planning lines (S0, Z0, etc.) and their descriptions.

Rechtsgrundlagen

- 1. Baugesetzbuch (BauGB) ... 2. Wohnungszustandsgesetz ... 3. Verordnungen ... 4. Landesbaugesetz ... 5. Bauordnungsverordnung ... 6. Baunutzungsverordnung ... 7. Bauordnungsverordnung ... 8. Landesbauordnung (LBO) ...

Textliche Festsetzungen

1. Um die Einwirkung von Umweltschadstoffen ... 2. Umweltschadstoffe ... 3. Umweltschadstoffe ... 4. Umweltschadstoffe ... 5. Umweltschadstoffe ...

Textliche Festsetzungen

1. Um die Einwirkung von Umweltschadstoffen ... 2. Umweltschadstoffe ... 3. Umweltschadstoffe ... 4. Umweltschadstoffe ... 5. Umweltschadstoffe ...

Hinweise

1. Die Flächen sind im 1:500 Maßstab ... 2. Die Flächen sind im 1:500 Maßstab ... 3. Die Flächen sind im 1:500 Maßstab ...

Textliche Festsetzungen

1. Um die Einwirkung von Umweltschadstoffen ... 2. Umweltschadstoffe ... 3. Umweltschadstoffe ...

Textliche Festsetzungen

1. Um die Einwirkung von Umweltschadstoffen ... 2. Umweltschadstoffe ... 3. Umweltschadstoffe ...

Textliche Festsetzungen

1. Um die Einwirkung von Umweltschadstoffen ... 2. Umweltschadstoffe ... 3. Umweltschadstoffe ...

Textliche Festsetzungen

1. Um die Einwirkung von Umweltschadstoffen ... 2. Umweltschadstoffe ... 3. Umweltschadstoffe ...

Textliche Festsetzungen

1. Um die Einwirkung von Umweltschadstoffen ... 2. Umweltschadstoffe ... 3. Umweltschadstoffe ...

Textliche Festsetzungen

1. Um die Einwirkung von Umweltschadstoffen ... 2. Umweltschadstoffe ... 3. Umweltschadstoffe ...

Textliche Festsetzungen

1. Um die Einwirkung von Umweltschadstoffen ... 2. Umweltschadstoffe ... 3. Umweltschadstoffe ...

Textliche Festsetzungen

1. Um die Einwirkung von Umweltschadstoffen ... 2. Umweltschadstoffe ... 3. Umweltschadstoffe ...

Vertical text on the left margin, possibly a title or page number.

Vertical text on the right margin, possibly a title or page number.


Hinweise

1. Die Flächen sind im 1:500 Maßstab ... 2. Die Flächen sind im 1:500 Maßstab ... 3. Die Flächen sind im 1:500 Maßstab ...


Verfahrensvermerke

Table with columns for planning lines and their corresponding dates and signatures.


Übersichtskarte




Übersichtskarte




Übersichtskarte



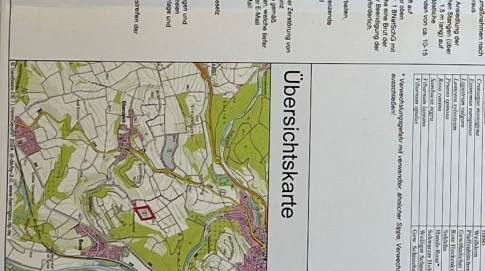
Übersichtskarte




Übersichtskarte



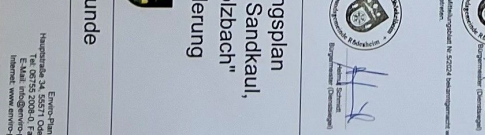
Übersichtskarte



Übersichtskarte



Übersichtskarte



Bebauungsplan "Hinter der Sandkaul, Hinter Holzbach" - 1. Änderung



Planrücke and other administrative information.

Enviro-Plan logo and contact information.