


# DECKBLATT

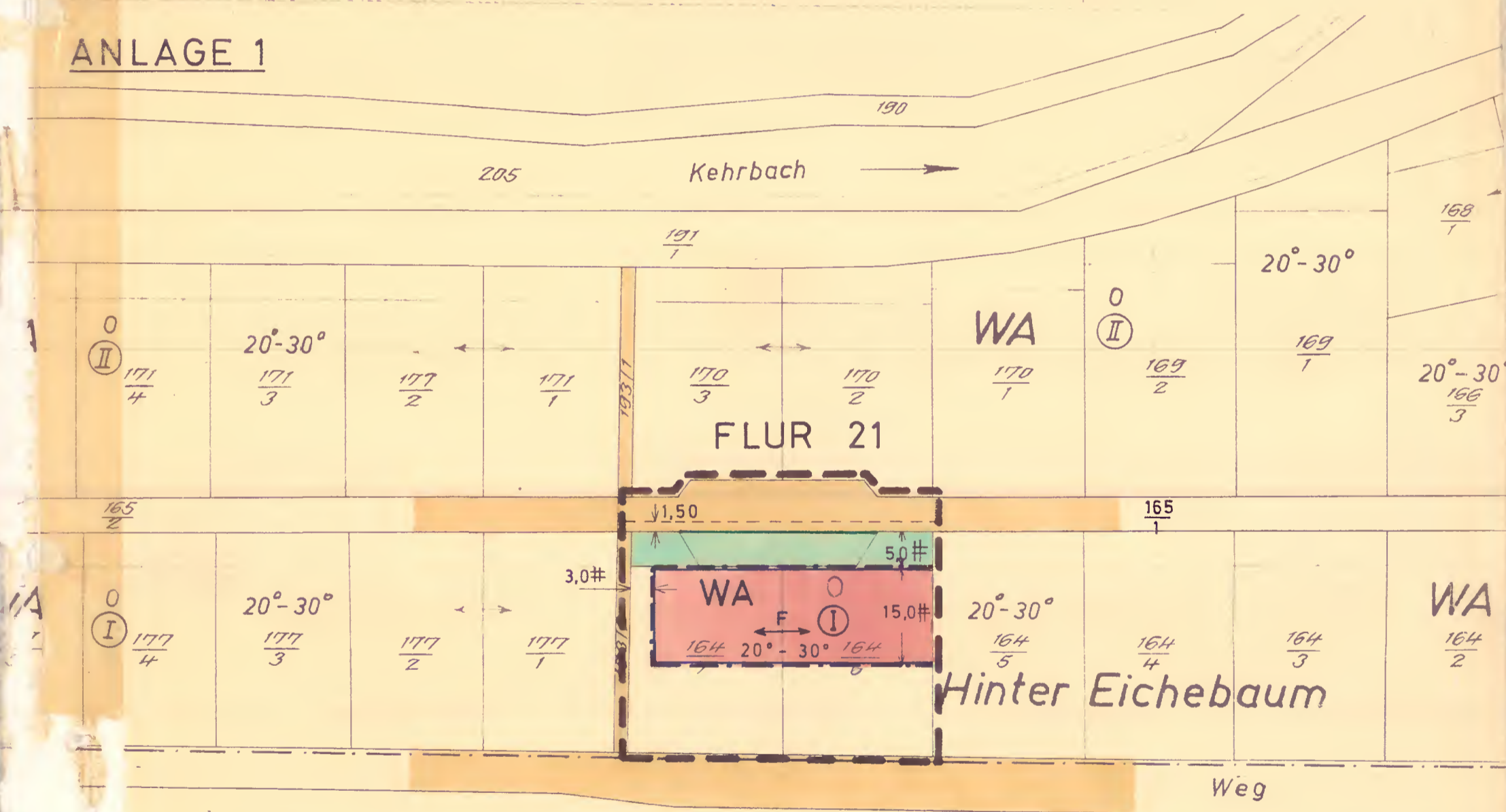
ZUR VEREINFACHTEN ÄNDERUNG DES BEBAUUNGSPLANES  
 IN DEN DISTRIKTEN „HINTER EICHEBAUM UA.“ - FLUR 21  
 IN DER GEM. WALLHAUSEN M. 1:1000

ANGEFERTIGT: BAD KREUZNACH, IM SEPTEMBER 1971  
 LANDRATSAMT BAD KREUZNACH  
 BAUABTEILUNG


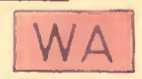









IA  
  
 BAUDIREKTOR



## ANLAGE 1



## ZEICHENERKLÄRUNGEN

- |                                                                                     |                                        |                                                                                       |                                         |
|-------------------------------------------------------------------------------------|----------------------------------------|---------------------------------------------------------------------------------------|-----------------------------------------|
|  | SCHWARZE LINIEN : KARTIERUNG           |  | ALLGEMEINES WOHNGEBIET GEM. § 4 BAUNVO. |
|  | STRASSENBEGRENZUNGSLINIE               |  | SPIELPLATZ                              |
|  | BAUGRENZEN                             |  | UMFORMERSTATION                         |
|  | BÜRGERSTEIGE                           | 20° - 30°                                                                             | DACHNEIGUNG                             |
|  | GRENZE DES RÄUMLICHEN GELTUNGSBEREICHS |  | FIRSTRICHTUNG                           |
|  | VERKEHRSFLÄCHEN                        | O                                                                                     | OFFENE BAUWEISE                         |
|  | NICHT ÜBERBAUBARE GRUNDSTÜCKSFLÄCHEN   | I                                                                                     | ZAHL DER VOLLGESCHOSSE (ZWINGEND)       |