


6. ÄNDERUNG DES BEBAUUNGSPLANES „IM SETZLING“ DER ORTSGEMEINDE WINDESHEIM ALS VEREINFACHTE ÄNDERUNG NACH § 13 BBAUG M. 1 : 1000



Baugebiet	Zahl der Vollgeschosse
WA	I
Grundflächenzahl	Geschäftflächenzahl
0.4	0.5
Bauweise	Dachform
0	-

Ausfertigungsvermerk:
Der Bebauungsplan wird hiermit ausgefertigt.
Die ortsübliche Bekanntmachung gemäß § 10 Baugesetzbuch (BauGB) wird unverzüglich durchgeführt.
22. Aug. 2002
Datum




Hat vorgelegen
Kreisverwaltung Bad Kreuznach

ZEICHENERKLÄRUNG



WA = Allgemeines Wohngebiet



Baugrenze



Hauptgebäuerichtung, hier wahlweise First- oder Giebelstellung




nicht überbaubare Grundstücksfläche



vorhandene Elektrizitätsfreileitung, mit Leitungsrecht zugunsten des Versorgungsträgers zu belastende Flächen.



vorhandene Wasserleitung Leitungsrecht zugunsten des Wasserversorgungsverbandes Trollmühle



Grenze des räumlichen Änderungsbereiches

BESCHLUSSVERMERK

Die vereinfachte Änderung auf den Flurstücken 180 und 181/1 (§ 13 BBauG) wurde nach Zustimmung der betroffenen und benachbarten Grundstückseigentümer

am 06.06.83
beschlossen.

Windesheim, den 14.06.83

Der Ortsbürgermeister



PLANUNGSBÜRO KARST
BERATENDE INGENIEURE
5401 NÖRTERSHAUSEN TEL. 02605/2551

Rechtsverbindlich durch Bekanntmachung vom 1.8.1983

07. JULI 83