

VERFAHRENSVERMERKE

1. AUFHEBUNGSBESCHLUSS

Der Stadtrat hat am 14.11.2016 gemäß § 2 (1) BauGB die Aufhebung dieser Bebauungspläne beschlossen.
Der Beschluss wurde am 24.11.2016 örtlich bekannt gemacht.

Stadt Bad Sobernheim, 20.08.2017



Dienstsiegel / Bürgermeister

2. VERFAHREN

Die Aufhebung der Bebauungspläne wurde am 14.11.2016 vom Stadtrat gebilligt. Die Unterrichtung der Öffentlichkeit gemäß § 3 (1) BauGB erfolgte im Amtsblatt der VG, Nr. 47 am 24.11.2016, mit Frist vom 25.11.2016 bis 28.12.2016. Die Unterrichtung der Behörden und der sonstigen Träger öffentlicher Belange gemäß § 4 (1) BauGB wurde mit Schreiben vom 15.11.2016 innerhalb einer einmonatigen Frist durchgeführt. Die öffentliche Auslegung des Entwurfs für die Aufhebung der Bebauungspläne gemäß § 3 (2) BauGB wurde am 07.09.2017 durch den Stadtrat beschlossen.



Dienstsiegel / Bürgermeister

3. ÖFFENTLICHE AUSLEGUNG

Die Beteiligung der Öffentlichkeit gemäß § 3 (2) BauGB fand in Form einer öffentlichen Auslegung in der Zeit vom 10.11.2017 bis einschließlich 11.12.2017 statt, die Bekanntmachung hierfür war am 02.11.2017 im Amtsblatt Nr. 44.
Die Beteiligung der Behörden und Träger öffentlicher Belange nach § 4 (2) BauGB wurde mit Schreiben vom 07.11.2017 eingeleitet; die Abgabefrist für die Stellungnahmen war der 11.12.2017.

Stadt Bad Sobernheim, 21.08.2017



Dienstsiegel / Bürgermeister

4. SATZUNGSBESCHLUSS

Der Stadtrat hat am 15.02.2018 die Satzung zur Aufhebung der Bebauungspläne gemäß § 10 (1) BauGB beschlossen.

Stadt Bad Sobernheim, 21.08.2017



Dienstsiegel / Bürgermeister

5. AUSPERRUNG

Die Aufhebung der Bebauungspläne, bestehend aus der Planzeichnung und den Textfestsetzungen und Begründung, wird hiermit ausgespart. Sie ist identisch mit dem Willen des Stadtrats gemäß Satzungsbeschluss vom 15.02.2018.

Stadt Bad Sobernheim, 13.01.2018




Dienstsiegel / Bürgermeister

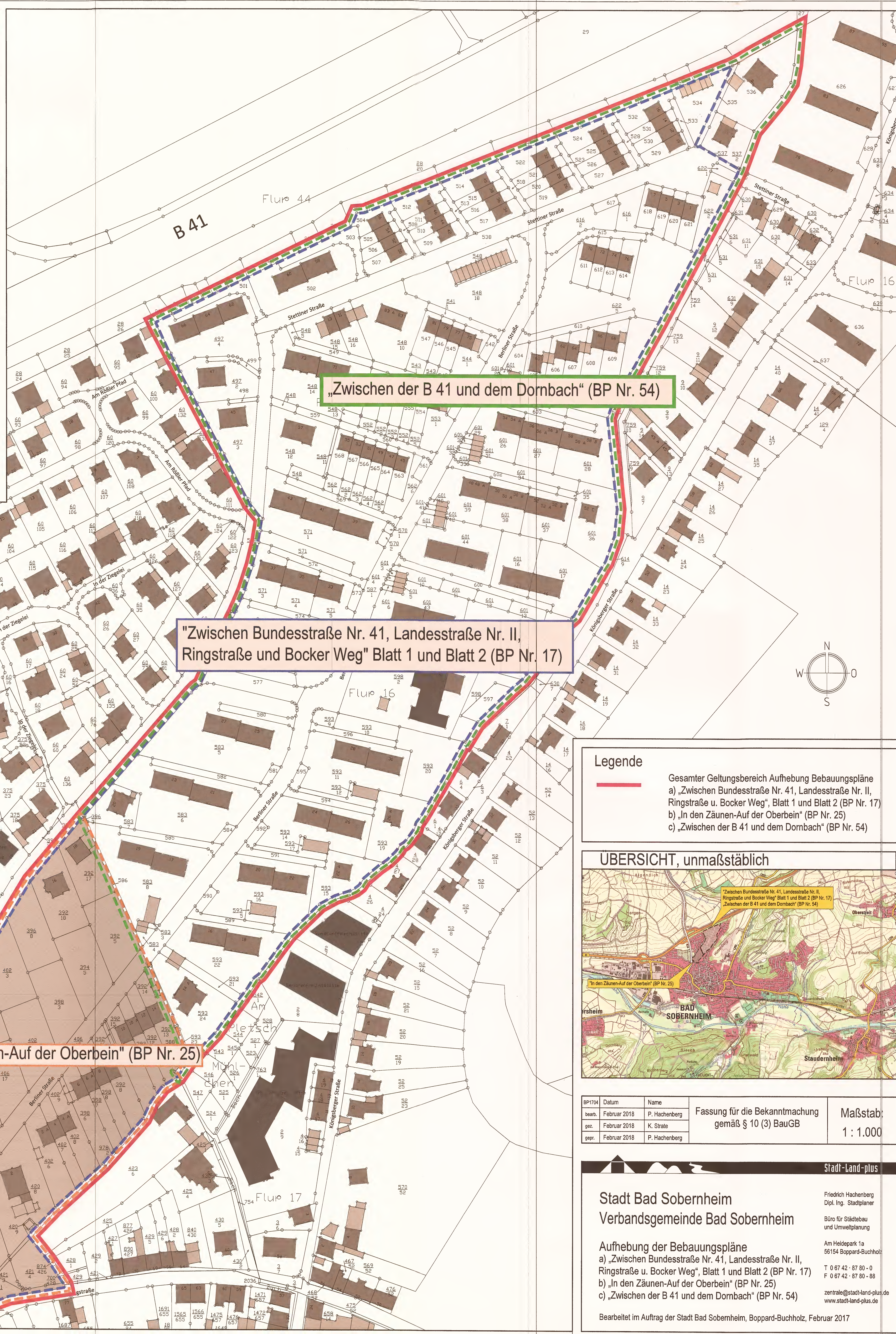
6. BEKANNTMACHUNG / INKRAFTTRETEN

Die Aufhebung der Bebauungspläne sind am 12.01.2018 gemäß § 10 (3) BauGB örtlich bekannt gemacht worden. Mit der Bekanntmachung ist die Aufhebung in Kraft getreten.

Stadt Bad Sobernheim, 13.01.2018



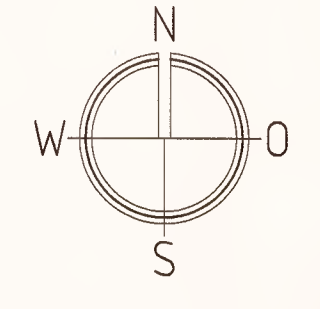
Dienstsiegel / Bürgermeister



„Zwischen der B 41 und dem Dornbach“ (BP Nr. 54)

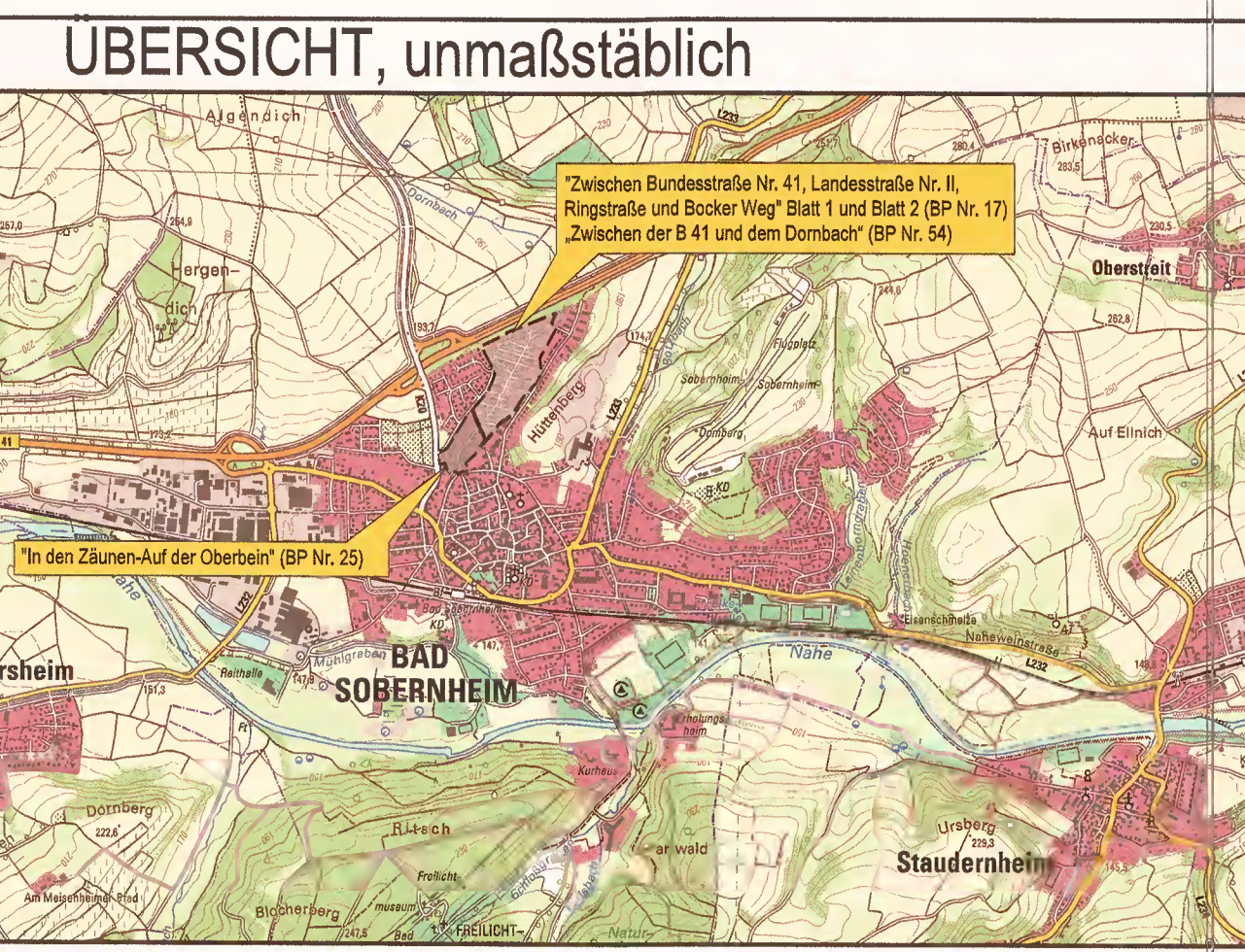
„Zwischen Bundesstraße Nr. 41, Landesstraße Nr. II, Ringstraße und Bocker Weg“ Blatt 1 und Blatt 2 (BP Nr. 17)

„In den Zäunen-Auf der Oberbein“ (BP Nr. 25)



Legende

	Gesamter Geltungsbereich Aufhebung Bebauungspläne
	a) „Zwischen Bundesstraße Nr. 41, Landesstraße Nr. II, Ringstraße u. Bocker Weg“, Blatt 1 und Blatt 2 (BP Nr. 17)
	b) „In den Zäunen-Auf der Oberbein“ (BP Nr. 25)
	c) „Zwischen der B 41 und dem Dornbach“ (BP Nr. 54)



BP1704	Datum	Name	Fassung für die Bekanntmachung gemäß § 10 (3) BauGB	Maßstab: 1 : 1.000
	bearb.	P. Hachenberg		
	gez.	K. Slatre		
	gspr.	P. Hachenberg		

Stadt-Land-plus

Stadt Bad Sobernheim
Verbandsgemeinde Bad Sobernheim

Friedrich Hachenberg
Dipl. Ing. Stadtplaner

Büro für Städtebau und Umweltplanung

Am Heidepark 1a
56154 Boppard-Buchholz

T 0 67 42 - 87 80 - 0
F 0 67 42 - 87 80 - 88

zentrale@stadt-land-plus.de
www.stadt-land-plus.de

Bearbeitet im Auftrag der Stadt Bad Sobernheim, Boppard-Buchholz, Februar 2017